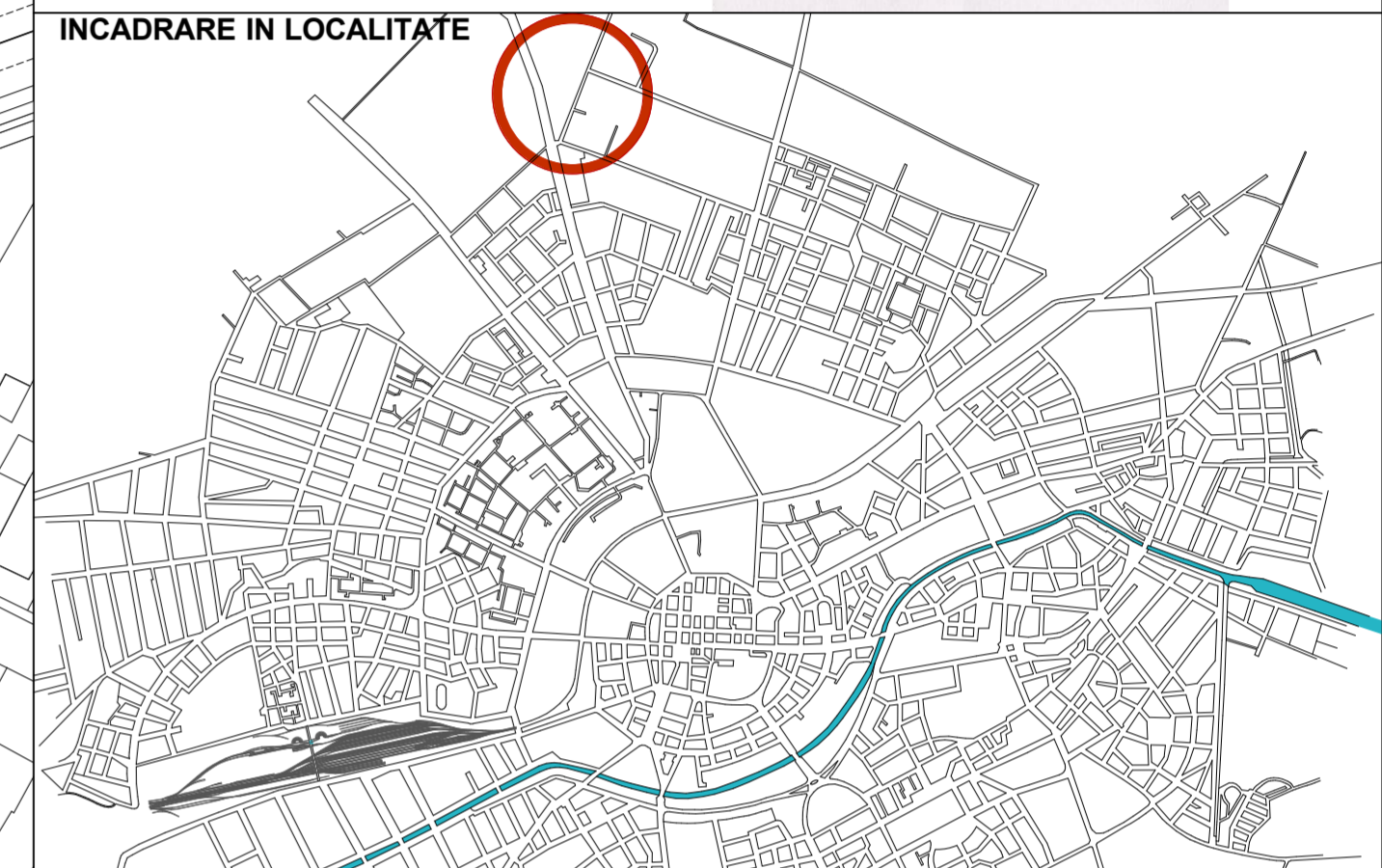
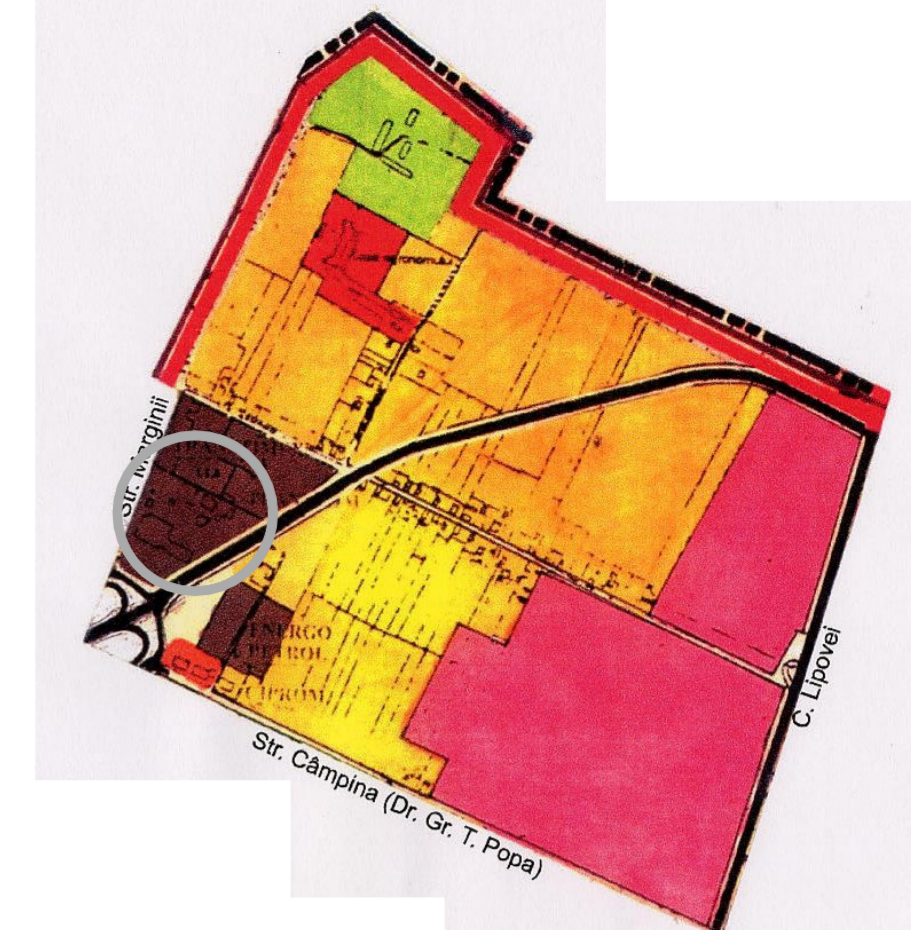
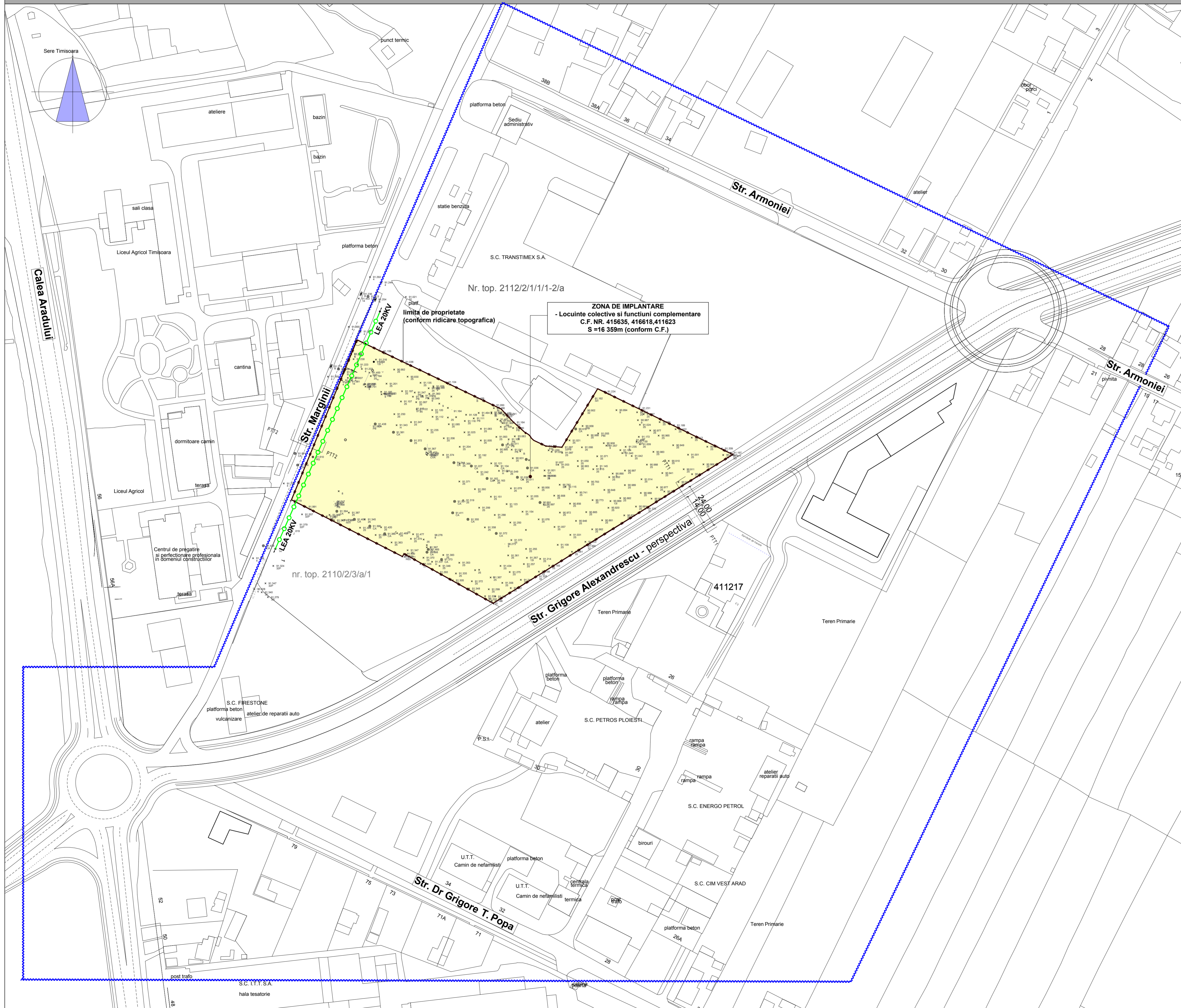


# P.U.Z. - LOCUINTE COLECTIVE SI FUNCTIUNI COMPLEMENTARE

INCADRARE IN LOCALITATE UTR .22



## P.U.Z. - LOCUINTE COLECTIVE SI FUNCTIUNI COMPLEMENTARE

	Situatia existenta (mp)	Situatia propusa (mp)	
Terenul studiat	16 359 mp	16 359 mp	
Circulatii pietonale ,auto si parcaje	12 606 mp	35%	5725 mp
Spatii verzi	0 mp	25%	4090 mp
Suprafata construita	3 753 mp	40%	6544 mp

### LEGENDA

- Teren proprietate privata C.F. nr.411623, nr.415635, nr.416618-16359mp
- Limita de proprietate conform ridicare topografica
- Limita terenului studiat
- LEA 20kv



Verificator R.U.R. Ionut Ciprian Mates		Referat / Expertiza Nr. / Data	
Verificator / expert	Nume	Semnatura	Cerinta
rd sign	S.C. RDesign S.R.L. Timisoara, Str. Valurilor nr. 14 Reg. Com. 25045001992 C.U.I. 3981516 Tel: 02122264952 e-mail: studio@rdsign.ro		
	Beneficiar: S.C. ASSET ZC MARGINII S.R.L. Amplasament: Timisoara, Str. Marginii C.F. nr.411623, nr.415635, nr.416618		Proiect nr.: 33/MRG-1/12
Self proiect	Nume	Semnatura	Scara: 1:1000
Proiectat	arh. Razvan Negrisanu		Titlu proiect: P.U.Z. LOCUINTE COLECTIVE SI FUNCTIUNI COMPLEMENTARE
Desenat	arh. Diana Anca	Data: Mai 2013	Faza: P.U.Z.
Titlu planşa: Proprietatea asupra terenurilor			Planşa nr. 04- A