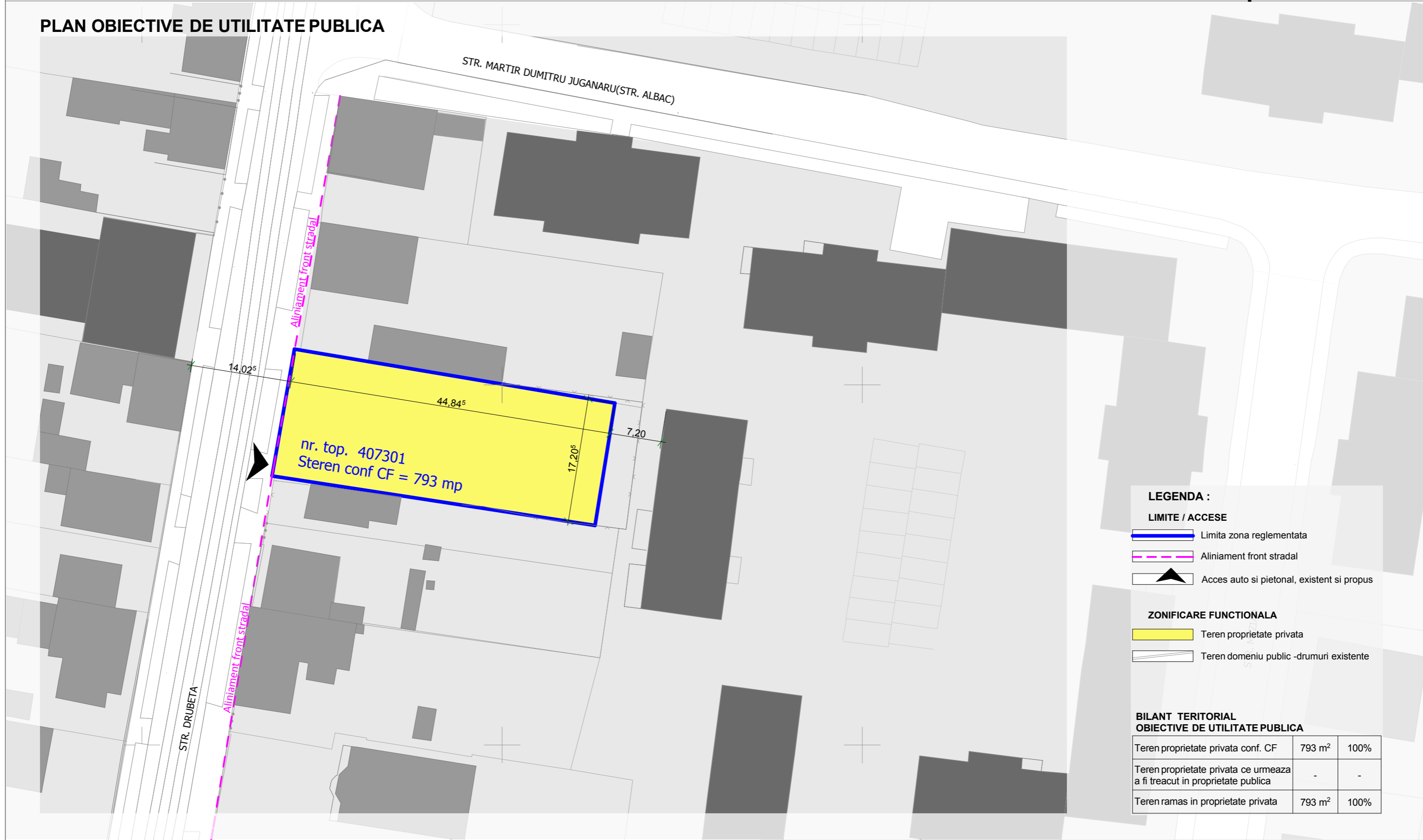





PLAN OBIECTIVE DE UTILITATE PUBLICA





LEGENDA :

LIMITE / ACESE

-  Limita zona reglementata
-  Aliniament front stradal
-  Acces auto si pietonal, existent si propus

ZONIFICARE FUNCTIONALA

-  Teren proprietate privata
-  Teren domeniu public -drumuri existente

BILANT TERITORIAL OBIECTIVE DE UTILITATE PUBLICA

Teren proprietate privata conf. CF	793 m <sup>2</sup>	100%
Teren proprietate privata ce urmeaza a fi trecut in proprietate publica	-	-
Teren ramas in proprietate privata	793 m <sup>2</sup>	100%

**PUZ - LOCUINTE CU FUNCTIUNI COMPLEMENTARE LA PARTER**

Timisoara, str DRUBETA, nr. 79  
 CF nr. 407301 - nr.cad 407301  
 Suprafata teren conf. CF= 793 mp



studioarca

Timisoara, strada Memorandului nr.93, tel/fax 0256/294218, 335/234/99, e-mail office@studioarca.ro

SEF PROIECT	arh. Radu GOLUMBA	scara:
PROIECTAT	arh. Radu GOLUMBA	1:1000
DESENAT	arh. Silvia CRISAN	
VERIFICAT	arh. Claudiu OPRITA	mar. 2014

beneficiar:	<b>FILIPAS ELENA</b>	pr. nr.	307/2013
den. lucrare:	<b>P.U.Z.-Locuinte cu functiuni complementare la parter</b>		
adresa:	str. Drubeta, nr. 79, Timisoara		
plansa:	<b>OBIECTIVE DE UTILITATE PUBLICA</b>	faza	PUZ
		plansa nr.	06.U
		format	A3