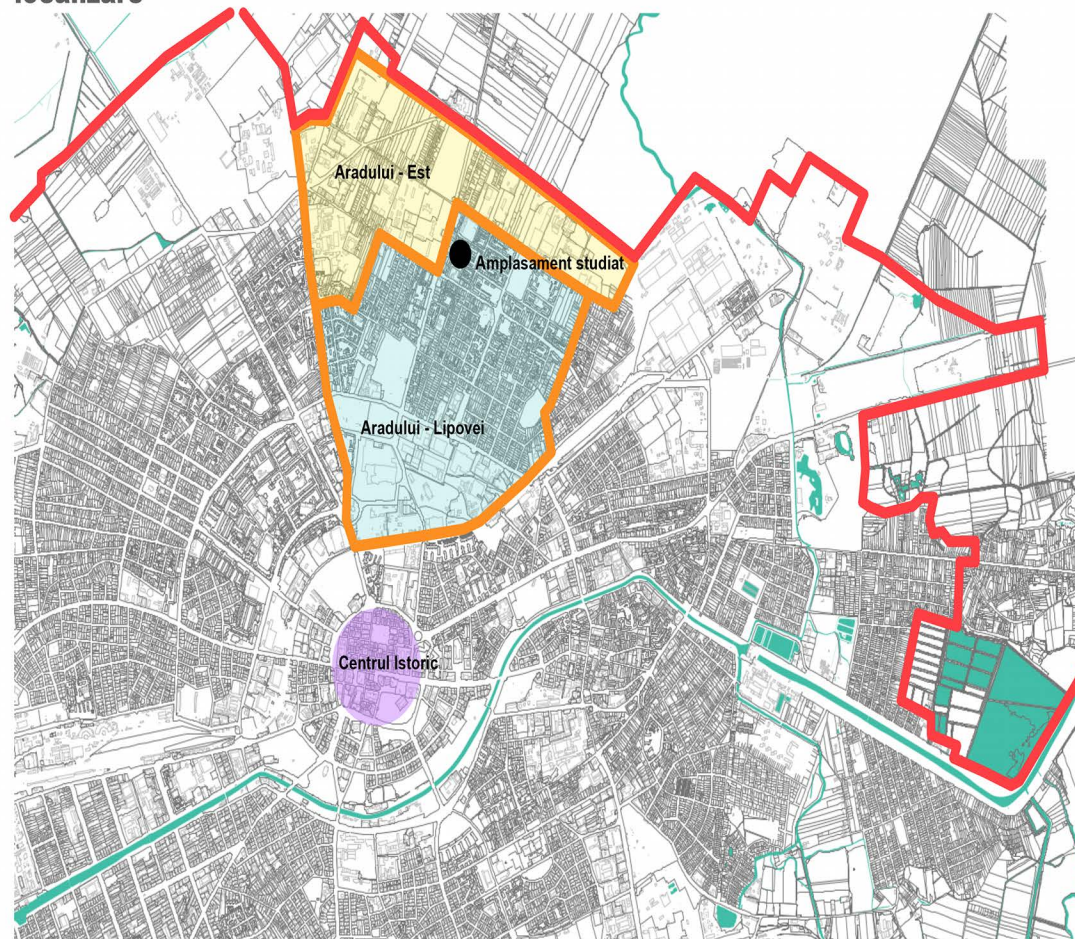


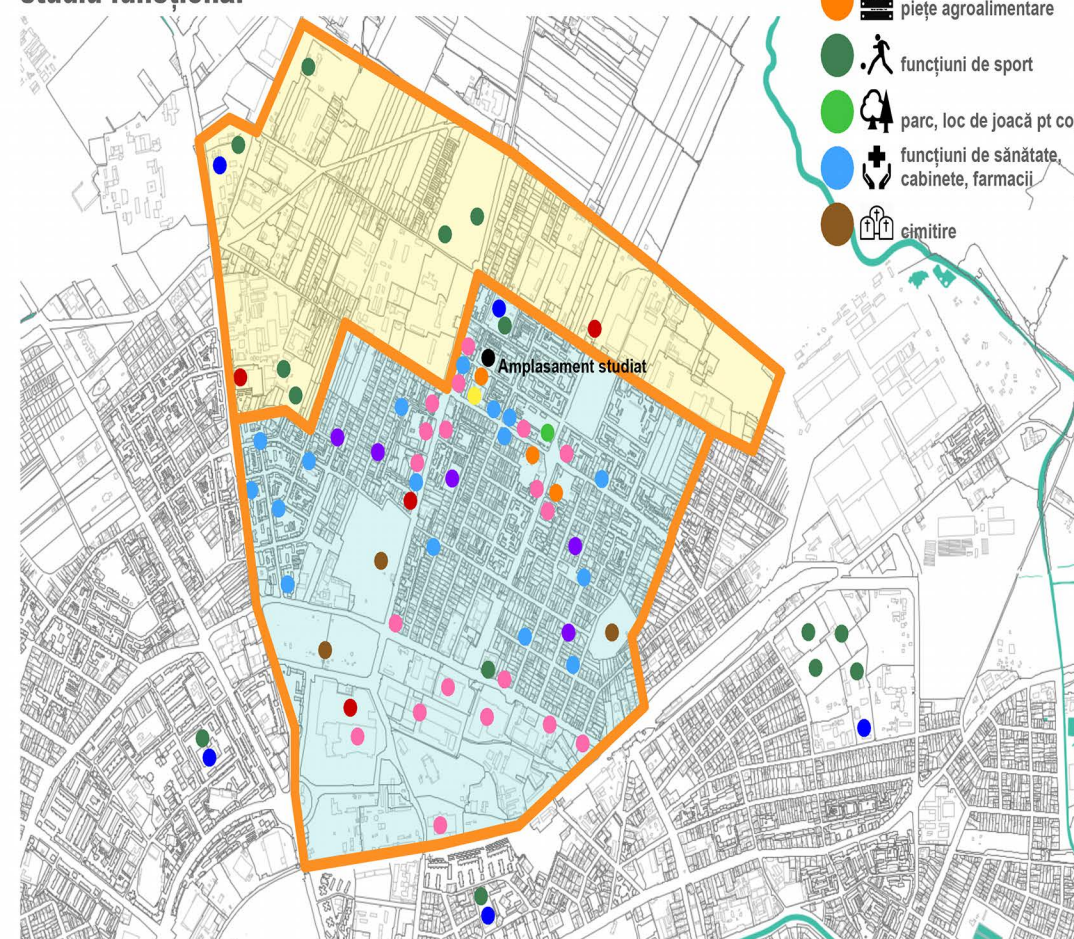
- legendă**
- limită intravilan Timișoara
 - loturi densificare
 - zona Aradului - Lipovei
 - zona Aradului - Est
 - centrul istoric al orașului
 - amplasament studiat

localizare



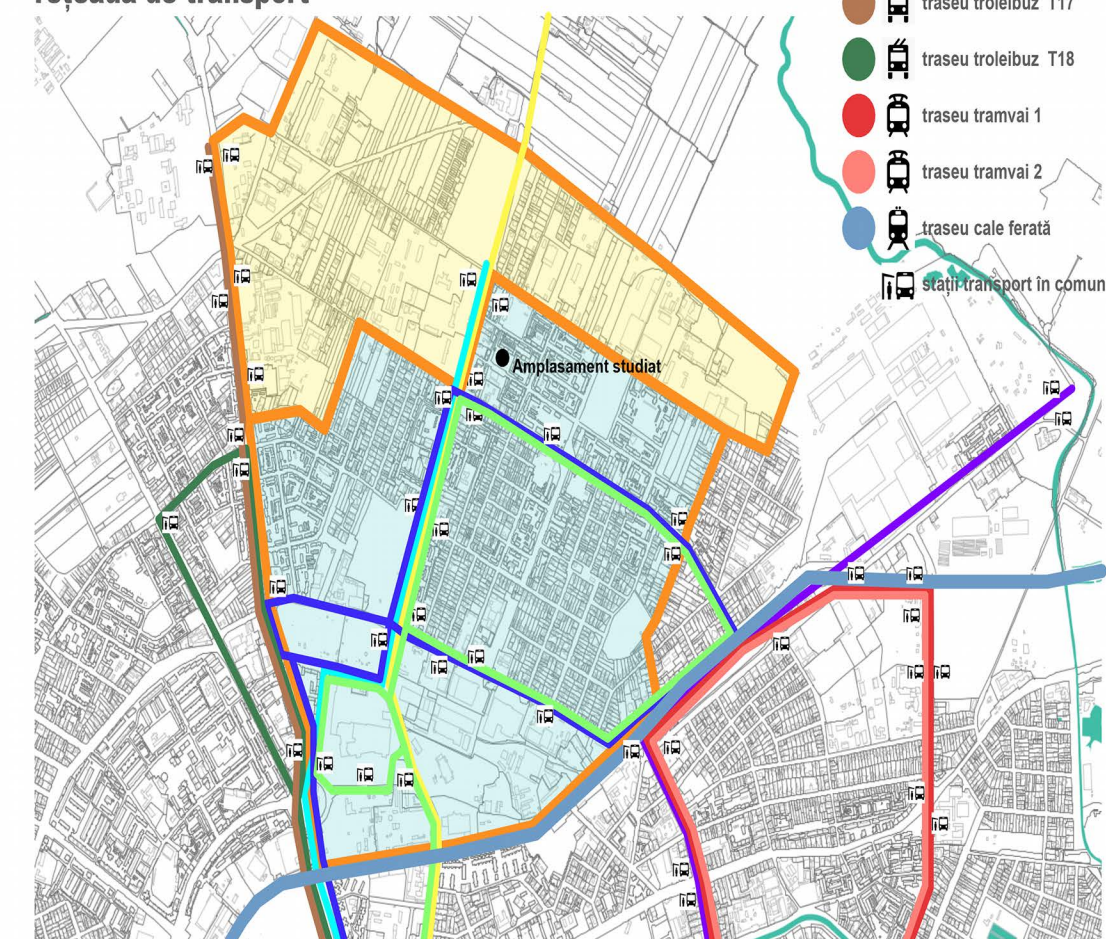
- legendă**
- magazine alimentare de dimensiuni medii și mari
 - funcțiuni comerciale cu amănuntul și nealimentare
 - învățământ preuniversitar, școli generale
 - învățământ preșcolar, grădinițe
 - funcțiuni de culte, biserici
 - piețe agroalimentare
 - funcțiuni de sport
 - parc, loc de joacă pt copii
 - funcțiuni de sănătate, cabinete, farmacii
 - căminare

studiu funcțional



- legendă**
- traseu autobuz A40
 - traseu autobuz A46
 - traseu expres E2
 - traseu autobuz M45
 - traseu troleibuz T14
 - traseu troleibuz T17
 - traseu troleibuz T18
 - traseu tramvai 1
 - traseu tramvai 2
 - traseu cale ferată
 - stații transport în comun

rețeaua de transport



03 analiză generală

P.U.Z. - Construire imobil S+P+4E+Er locuință colectivă cu spații comerciale la parter conf. AO 01/22.01.2015
strada SILISTRA, TOP 27995/1/2, S teren 2.754,00 mp

Dudaș Gyöngyi Krisztina BIROU INDIVIDUAL DE ARHITECTURĂ Timișoara, str. Dr. Ioan Mureșan, nr. 71, bl.55, sc.A, ap.9 CIF:26163923, tel: 0746 142 069 fax: 0374 092 704		BENEFICIAR Bumbea Giani Emilian		PROIECT NR. 42/2015
SPECIFICAȚIE arh. Crăculeac Mircea		AMPLASAMENT Timișoara strada Silistra Cf. 424316, Top: 27995/1/2		FAZA: P.U.Z.
PROIECTAT arh. Krisztina Dudaș		DATA 02/2015		PLANȘA NR.: ANALIZA ZONEI
DESEINAT arh. Krisztina Dudaș		TITLU PLANȘA ANALIZA ZONEI		PLANȘA NR.: 03 A