








LEGENDA

-  Limita teren P.U.Z./ Limita proprietate
-  Limita parcela propusa
-  Limita parcela propusa
-  Drumu propus
-  Drumu propus P.U.G. in lucru

-  Teren ramas in proprietate privata
-  Teren in proprietate privata ce urmeaza a fi trecut in domeniu public




BILANT TERITORIAL

Parcela C.F. 437320 NR. CAD. 437320
S teren = 12.000 mp

Suprafata aferenta circulatiilor = 4032.83 mp - 33.62%
Suprafata aferenta zonei de locuinte si dotari = 7965.93 mp - 66.38%
 1. Zona locuinte = 6236,85 mp - 58.57%
 2. Zona sp. verde = 937.71 mp - 7.81%

Teren ramas in proprietate privata 6236.85 - 58,57 %
Teren in proprietate privata ce urmeaza a fi trecut in domeniu public 4970.54 mp - 41.43 %

Verificator/Expert	Nume	Semnatura	Cerinta	Referat/ Expertiza Nr. / Data	Nr. proiect:
	S.C. PRO-ARH TCC S.R.L. Timisoara, Str. Dr.P.V.Ungureanu nr.12/A tel./ fax: 0256/ 285334, 0723/334171 e-mail: office@pro-arh.ro C.F. nr. RO 23022989 Inreg.ORC. J35/18/2008			Beneficiar: ZGLIBUTIU IOAN si ZGLIBUTIU MARIA Amplasament: Mun. Timisoara, Jud. Timis Str. Cheveresului nr. 8 CF. 437320, nr cad. 437320 Timisoara (nr. CF vechi 132213, nr. cad. vechi A 1529/11/11)	27/11/05-2017
Specificatie	Nume	Semnatura	Scara :	Denumire proiect :	Faza:
Sef proiect	arh. Laura Tifan Gy		1:500	P.U.Z. - LOCUINTE SI FUNCTIUNI COMPLEMENTARE	P.U.Z.
Proiectat	arh. Laura Tifan Gy		Data:	Plansa:	Pl. nr.:
Desenat	arh. Andreea Frăţilă		Noi. 2017	CIRCULATIA JURIDICA A TERENURILOR	07-A