







Extras Plan Urbanistic General Timisoara 1:50.000

Plan cadastral. Scara 1:5000

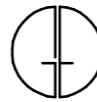

Extras Plan Urbanistic General Timisoara: UTR 1. Scara 1:10.000



Legenda

-  Limita teritoriului propus a fi studiat prin PUZ
-  Limita parcelei care face obiectul prezentului Studiu de Oportunitate
-  Zone construite
-  Zone verzi amenajate
-  Accese majore
-  Accese pe parcela

INCADRARE IN TERITORIU

 ANDREESCU & GAIVORONTSCHI <small>300085 P-ta. Sf. Gheorghe, nr. 4, et. 2, ap. 10, tel. 0256 306 042, fax 0256 430 093</small> <small>Piata Sfântu Gheorghe, nr. 4, et. 2, ap. 10, RO-300085 TIMIȘOARA Tel: 0256 306042 Fax: 0256 430093 E-mail: and_gaiv@adslexpress.ro</small>		<small>s. r. l.</small> <small>J35/2735/91</small> 	BENEFICIAR: STUDIUM GREEN SRL <small>RO 15500551 J12/1547/2003 STR. TRAIAN VUIA 210 Cod 400397 CLUJ NAPOCA CLUJ</small>	NR.PROIECT 166/2016	
SPECIFICATIE SEF PROIECT prof.dr.arh. Vlad GAIVORONTSCHI prof.dr.arh. Ioan ANDREESCU	NUME prof.dr.arh. Vlad GAIVORONTSCHI prof.dr.arh. Ioan ANDREESCU	SEMNTATURA 	SCARA 1:50.000 1:10.000 1:5.000	AMPLASAMENT: BD. MIHAI EMINESCU 2, BD C.D. LOGA 3 TIMIȘOARA TIMIS	FAZA STUDIU DE OPORTUNITATE
PROIECTAT prof.dr.arh. Vlad GAIVORONTSCHI prof.dr.arh. Ioan ANDREESCU		DATA 2017.01	PROIECT: MIXED USE - ZONA CENTRALA CONSTRUIRE CLADIRI CU FUNCTIUNI MIXTE: LOCUIRE COLECTIVA, ACTIVITATI ADMINISTRATIVE, DE ADMINISTRAREA AFACERILOR, FINANCIAR-BANCARE, COMERCIALE (TERTIARE), CULTURALE, DE TURISM, PARCAJ COLECTIV PUBLIC SI PRIVAT		
DESENAT drd.arh. Mihai-Ionut DANCUI arh. Petra BOULESCU		FORMAT A3	PLANSA: INCADRARE IN TERITORIU	NR.PLANSA U.00	