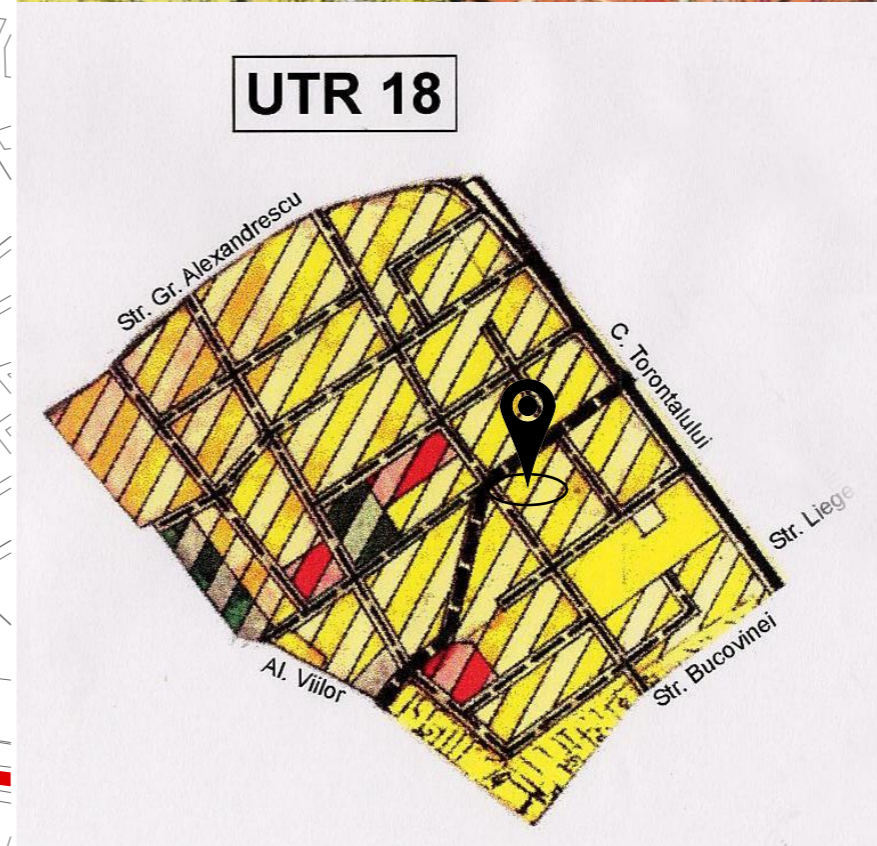
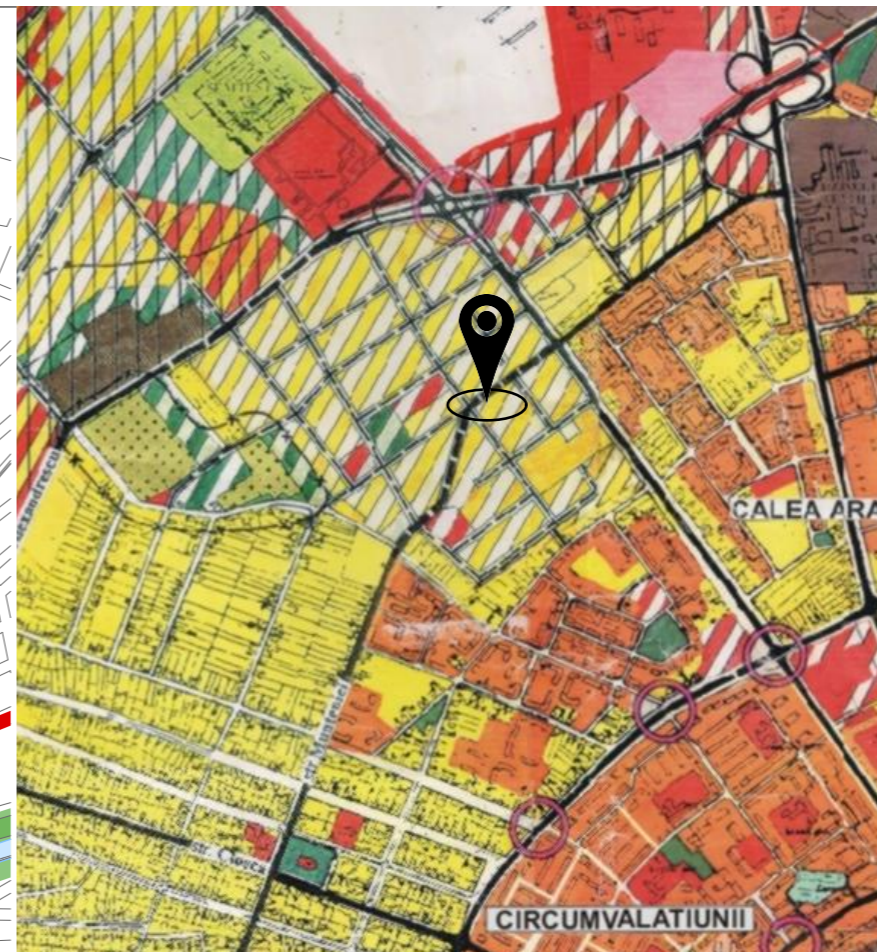
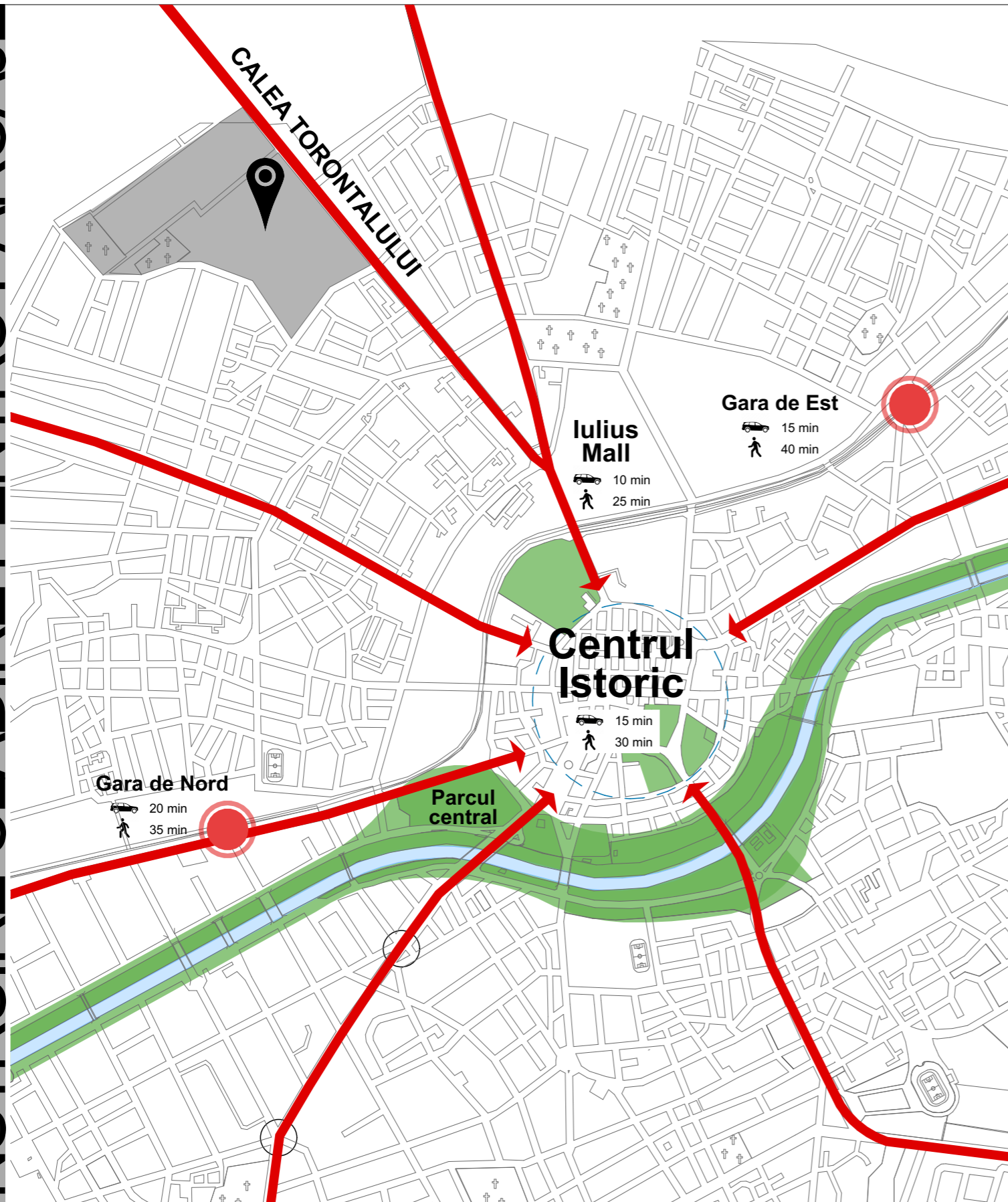


PUZ- CONSTRUIRE CLADIRE PENTRU PARCAJE



REGLEMENTARI ZONIFICAREA TERITORIULUI

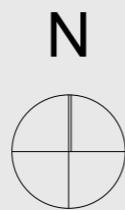
LEGENDA

— LIMITE —	
—	LIMITA TERITORIULUI ADMINISTRATIV
—	LIMITA TERITORIULUI INTRAVILAN EXISTENT
—	LIMITA TERITORIULUI INTRAVILAN PROPUȘ
—	LIMITA ZONEI CENTRALE
—	LIMITA UNITATILOR TERITORIALE DE REFERINTA
— ZONIFICARE FUNCTIONALA —	
[Symbol]	ZONA CENTRALA SI ALTE ZONE CU FUNCTIUNI COMPLEXE DE INTERES GENERAL
[Symbol]	ZONA PENTRU LOCUINTA SI FUNCTIUNI COMPLEMENTARE (P - P+2) / (PESTE P+2)
[Symbol]	ZONA INSTITUTII SI SERVICII PUBLICE
[Symbol]	ZONA UNITATI INDUSTRIALE
[Symbol]	ZONA DEPOZITARE, PRESTARI SERVICII
[Symbol]	ZONA UNITATI AGRICOLE
[Symbol]	ZONA DE SPATII VERZI AMENAJATE, PLANTATII DE PROTECTIE
[Symbol]	ZONA DE SPORT - AGREMENT
[Symbol]	ZONA GOSPODARIE COMUNALA / CIMITIRE
[Symbol]	ZONA CONSTRUCTII AFERENTE LUCRARILOR EDILITARE
[Symbol]	ZONA CIRCULATIE RUTIERA SI CONSTRUCTII AFERENTE
[Symbol]	ZONA CIRCULATIE FERoviARA SI CONSTRUCTII AFERENTE
[Symbol]	ZONA CIRCULATIE NAVALA SI CONSTRUCTII AFERENTE
[Symbol]	APE, OGLINZI DE APA / PORT
[Symbol]	PADURE PARC
[Symbol]	TERENURI CU DESTINATIE SPECIALA
[Symbol]	DEZVOLTARE PE TERITORIUL ALTOR LOCALITATI
[Symbol]	DRUMURI NATIONALE, JUDETENE, COMUNALE
[Symbol]	CENTURA OCOLITOARE - INEL V / LEGATURA AUTOSTRADA
[Symbol]	STRAZI PRINCIPALE / SECUNDARE
[Symbol]	MODERNIZARI DE TRASEE / DESCHIDERI DE STRAZI
[Symbol]	TRASEE PIETONALE MAJORE
[Symbol]	INTERSECTII PROPUȘE PENTRU MODERNIZARE
[Symbol]	PODURI EXISTENTE / PROPUȘE, LARGIRE
[Symbol]	PASAJE DENIVELATE RUTIERE / CU C.F.
— REGLEMENTARI —	
[Symbol]	ZONE PROTEJATE CU VALOARE ISTORICA, ARHITECTURALA
[Symbol]	ZONE PROTEJATE CU VALOARE PEISAGISTICA
[Symbol]	ZONE PROTEJATE PE BAZA NORMELOR SANITARE
[Symbol]	ZONA DE PROTECTIE C.F.
[Symbol]	ZONA DE PROTECTIE A PLATFORMELOR METEU
[Symbol]	ZONA DE PROTECTIE SI SERVICIUTE A CULOARELOR DE UTILITATI GENERATOARE DE RISCURI TEHNOLOGICE
[Symbol]	INTERDICTIE TEMPORARA DE CONSTRUIRE PANA LA APROBARE PUZ / SCHIMBARE DE FUNCTIUNE
[Symbol]	INTERDICTIE DEFINITIVA DE CONSTRUIRE
[Symbol]	INTERDICTIE TEMPORARA DE CONSTRUIRE PANA LA APROBARE PUZ / PUD
[Symbol]	INTERDICTIE DEFINITIVA DE CONSTRUIRE

LEGENDA :

[Symbol]	LOCALIZARE PUZ: CONSTRUIRE CLADIRE PENTRU PARCAJE
[Symbol]	ZONA STUDIATA
[Symbol]	TRASEE AUTO PRINCIPALE
[Symbol]	TRASEE CALE FERATA
[Symbol]	ZONA VERDE AMENAJATA
[Symbol]	CANAL BEGA

Cf.nr. 439177
 Top: 439177
 Suprafata teren = 4888 mp



<p>Timisoara, strada Tosca nr.14, J35/234/99, e-mail office@studioarca.ro</p>		beneficiar: VOX TECHNOLOGY PARK S.R.L. den. lucrare: P.U.Z.- Construire cladire pentru parcaje	pr. nr. 425/2017
		adresa: Timisoara, str. Aurel Pop FN, CF 439177, nr. cad 439177	
SEF PROIECT	arh. Radu GOLUMBA	scara: 1:2000	plansa: PLAN INCADRARE IN TERITORIU INCADRARE CONFORM PUG
PROIECTAT	arh. Mihaela RUSULET		
DESEANAT	arh. Mihaela RUSULET		
VERIFICAT	arh. Claudiu OPRITA		
		09.2017	faza STUDIU DE OPORTUNITATE plansa nr. 01A format A3