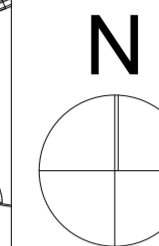
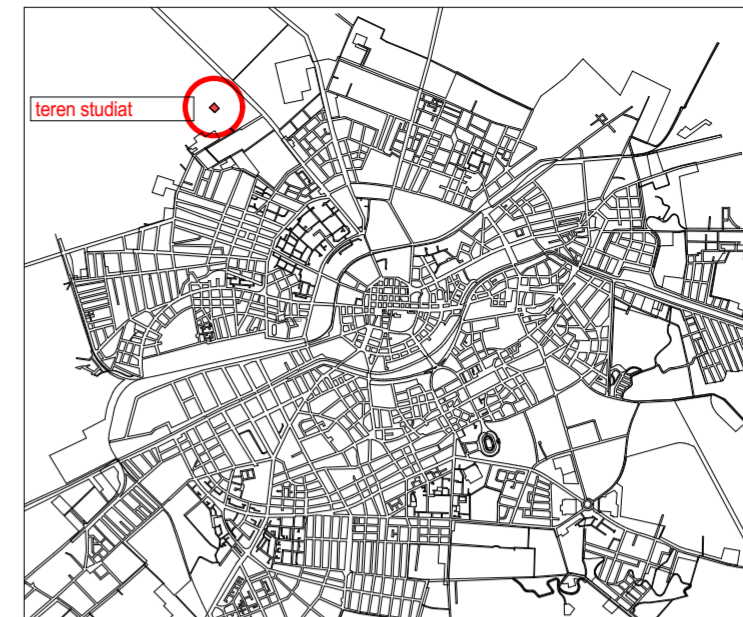




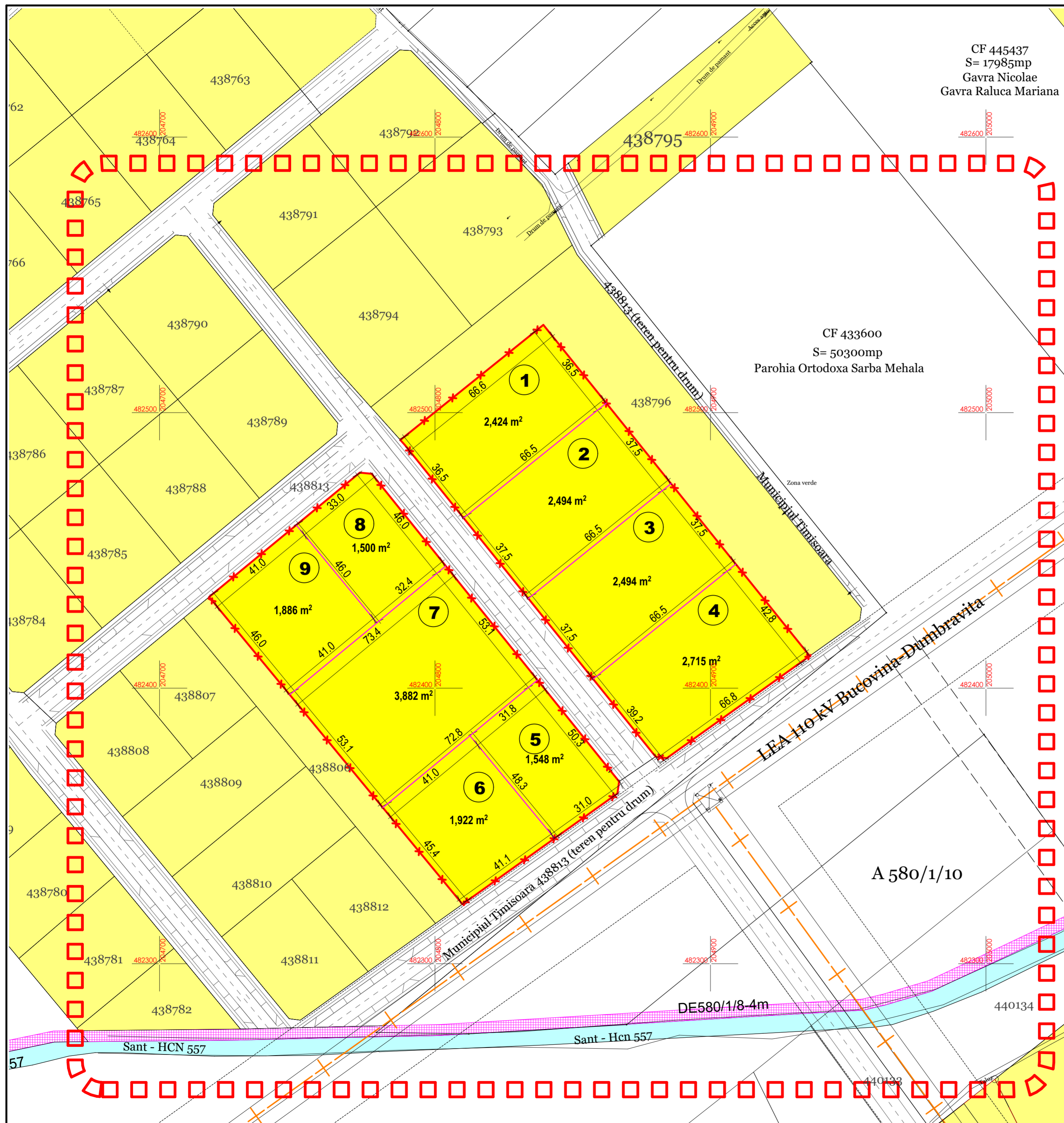
CF 445437
S= 17985mp
Gavra Nicolae
Gavra Raluca Mariana

CF 433600
S= 50300mp
Parohia Ortodoxa Sarba Mehala



LEGENDA:

- LIMITA DE PROPRIETATE
- LIMITA TERITORIULUI STUDIAT
- CONTUR PUZ APROBATE CU HCL
- LIMITA JURIDICA IMOBILE
- CONTUR DRUMURI CONFORM RIDICARII TOPOGRAFICE
- TRASEU LEA
- LIMITA PARCELE PROPUSE
- LIMITA PROFIL DE DRUM PROPOS
- De 581 DRUM DE EXPLOATARE
- Hcn 557 CANAL DE DESECARE
- CONSTRUCTII EXISTENTE
- TERENURI PROPRIETATE PRIVATA A PERSOANELOR FIZICE/JURIDICE
- CAMIN DE VIZITARE APA
- CAMIN DE VIZITARE CANAL
- AERISIRE GAZ
- HIDRANT
- PLUVIAL
- STALP LEA - MARE TENSIUNE
- STALP LEA - MEDIE TENSIUNE
- COTE DE NIVEL RIDICARE TOPOGRAFICA
- CAROIAJ



Bilant teritorial

obiective de utilitate publică

	EXISTENT	PROBUS
Teren proprietate privata a persoanelor fizice sau juridice	20.865 mp 100.00%	20.865 mp 100.00%
Teren ce se intentioneaza a fi trecut in domeniul public	-	-
TOTAL	20.865 mp 100.00%	20.865 mp 100.00%

Specialist RUR:	arh. Georgeta Trimbitas	Denumire proiect:	Modificare partiala P.U.Z. aprobat cu HCL nr. 303/18.12.2012	Nr. pr.:	161/2017	
Proiectant:	S.C. ARHITECT TRIMBITAS S.R.L. Timișoara, tel. +4-0744698012 tel./fax: +4 (0256) 432212	Beneficiar:	Luca Petru Adrian	Faza:	P.U.Z.	
Sef proiect:	arh. Georgeta Trimbitas	Scara:	1:1000	Denumire planșă:	Circulatia terenurilor	
Proiectat:	arh. Tiron Andrei	Verificat:	arh. Alina Narita	Data:	11/05/2018	
					Nr. pl.:	161 A/10