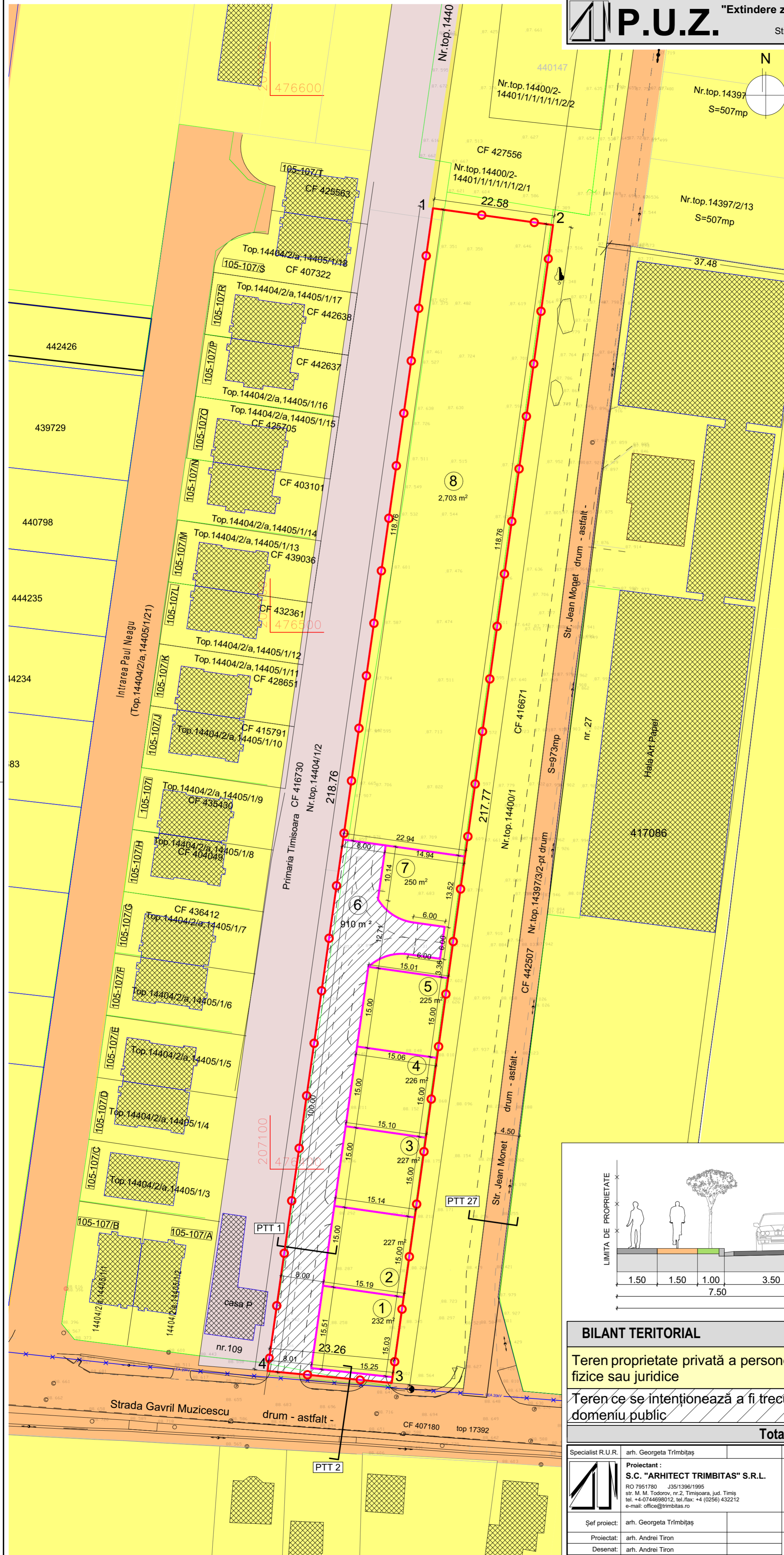


INVENTAR DE COORDONATE STEREO '70

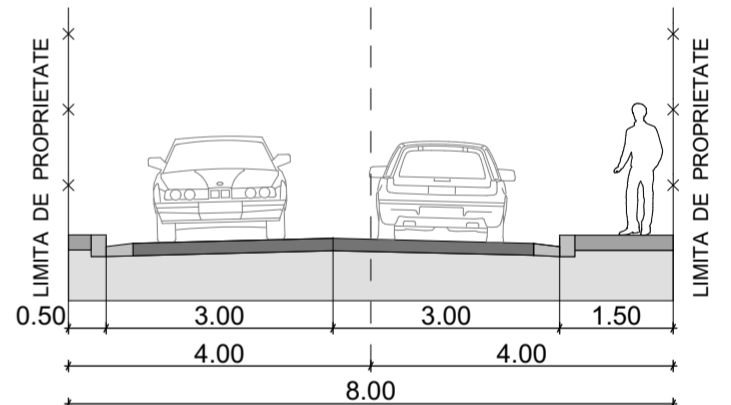
Nr.	Nord(m)	Est(m)
1	476578.992	207130.336
2	476575.872	207152.703
3	476360.187	207122.653
4	476362.415	207099.504

LEGENDĂ :

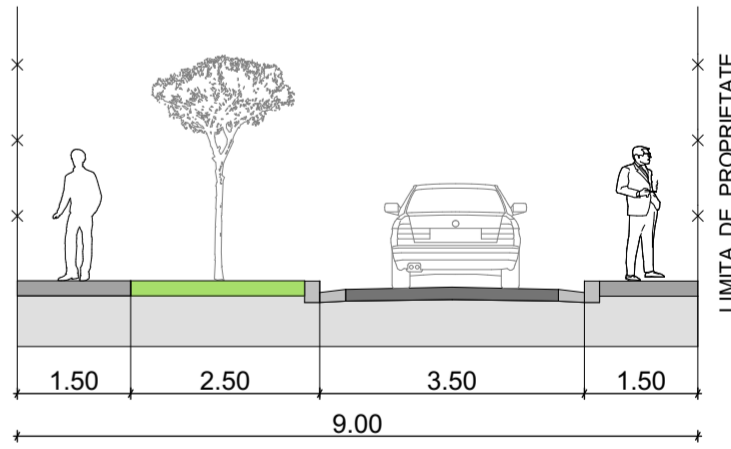
- Limita de proprietate a terenului studiat
- Limita avizata OCPI
- LEA 20kV
- Împrejurire existenta
- Carcoaj
- Cote de nivel
- Camin apometru
- Camin canalizare
- Camin ape pluviale
- Hidrant
- Rasufator gaz
- Stalp retea electrica
- Indicator Rutier
- Pomi
- Zona protectie -LEA 20kV distanță minimă de apropiere a oricarei părți al obiectivului față de conductorul activ cel mai apropiat al LEA 20kV existenta, va fi de 5m
- Clădiri existente
- Terenuri proprietate privata a persoanelor fizice sau juridice
- Terenuri proprietate publica de interes local
- Teren ce se intenționează a fi trecut in domeniu public
- Teren al Primăriei Municipiului Timișoara



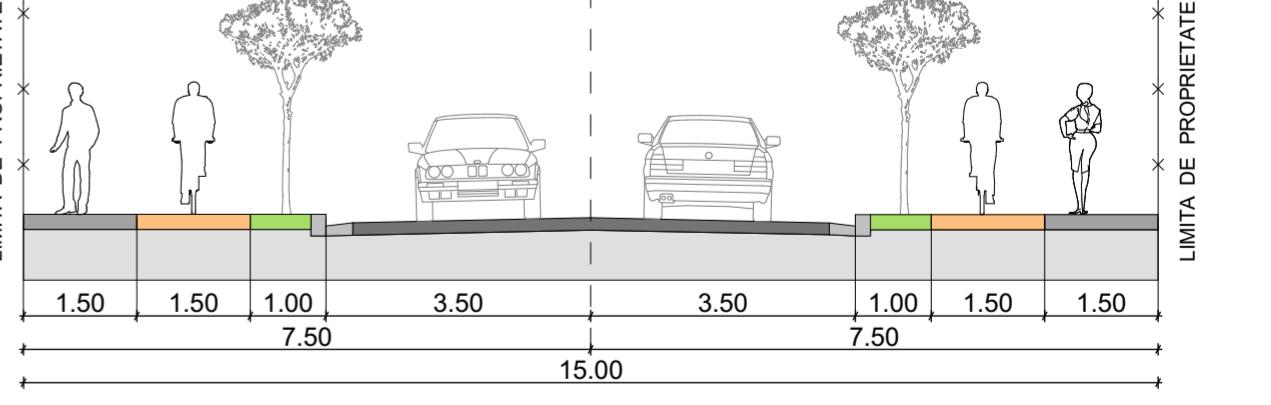
PTT 1



PTT 27



PTT 2



BILANT TERRITORIAL	Existent		Propus	
Teren proprietate privată a persoanelor fizice sau juridice	5 000 mp	100.00%	4 090 mp	81.80%
Teren ce se intenționează a fi trecut în domeniu public			910 mp	18.20%
Total	5 000 mp	100.00%	5 000 mp	100.00%

Specialist R.U.R.	arh. Georgeta Trimbiș	Denumire proiect:	PLAN URBANISTIC ZONAL "Extindere zonă rezidențială strada Gavril Musicescu, Timișoara"	Nr. proiect:	141/2015
Proiectant:	S.C. "ARHITECT TRIMBITAS" S.R.L.	Beneficiar:	Poparad Sorin și Poparad Adriana Zorica	Faza:	P.U.Z.
Șef proiect:	arh. Georgeta Trimbiș	Scara:	1 / 500	Data:	21/02/2018
Proiectat:	arh. Andrei Tiron	Denumire planșă:	Obiective de utilitate publica	Nr. planșă:	141 A /04
Desenat:	arh. Andrei Tiron				
Verificat:	arh. Alina Narița				