

DE732/1/2








:J44

:J45

A732/1/46

314.92

LEGENDA

-  Limita teren studiat
-  Limita proprietate/suprafata de teren ce urmeaza sa intre in intravilan
-  limita parcele cadastrale
-  Drumuri de exploatare existente
-  Canal desecari
-  Teren agricol
-  Zona destinata construirii de locuinte, conform PUZ Director Timisoara Nord

:J47

:J48

43.38

HC693

DE716

:J49

DISFUNCTIONALITATI

1. DRUMURILE DE ACCES LA PARCELE SUNT DE PAMINT SI NU POT SUSTINE TRAFICUL AUTO FARA MODERNIZARI.
2. NU EXISTA UTILITATI SI DRUMURI DE ACCES IN INTERIORUL PARCELELOR.
3. IN APROPIEREA AMPLASAMENTULUI (CIRCA 200 M) TRECE CALEA FERATA TIMISOARA-ARAD.

Plan situatie existenta sc 1:1000

PROIECTANT		Biru de arhitectura VINTILA SELEGEAN		beneficiar:	sc MG House srl	pr. nr.:	39/2008
Sef proiect	Arh. Radu Grumeza	scara:	1:1000	titlul proiectului:	Lotizare locuinte Timisoara Nord	faza:	PUZ
Proiectant	Arh. Vintila Selegean			amplasament:	Extravilan Timisoara, A732/1/46		
		data:	2011	titlul plansei:	PLAN SITUATIE EXISTENTA	pl. nr.:	02 - A