












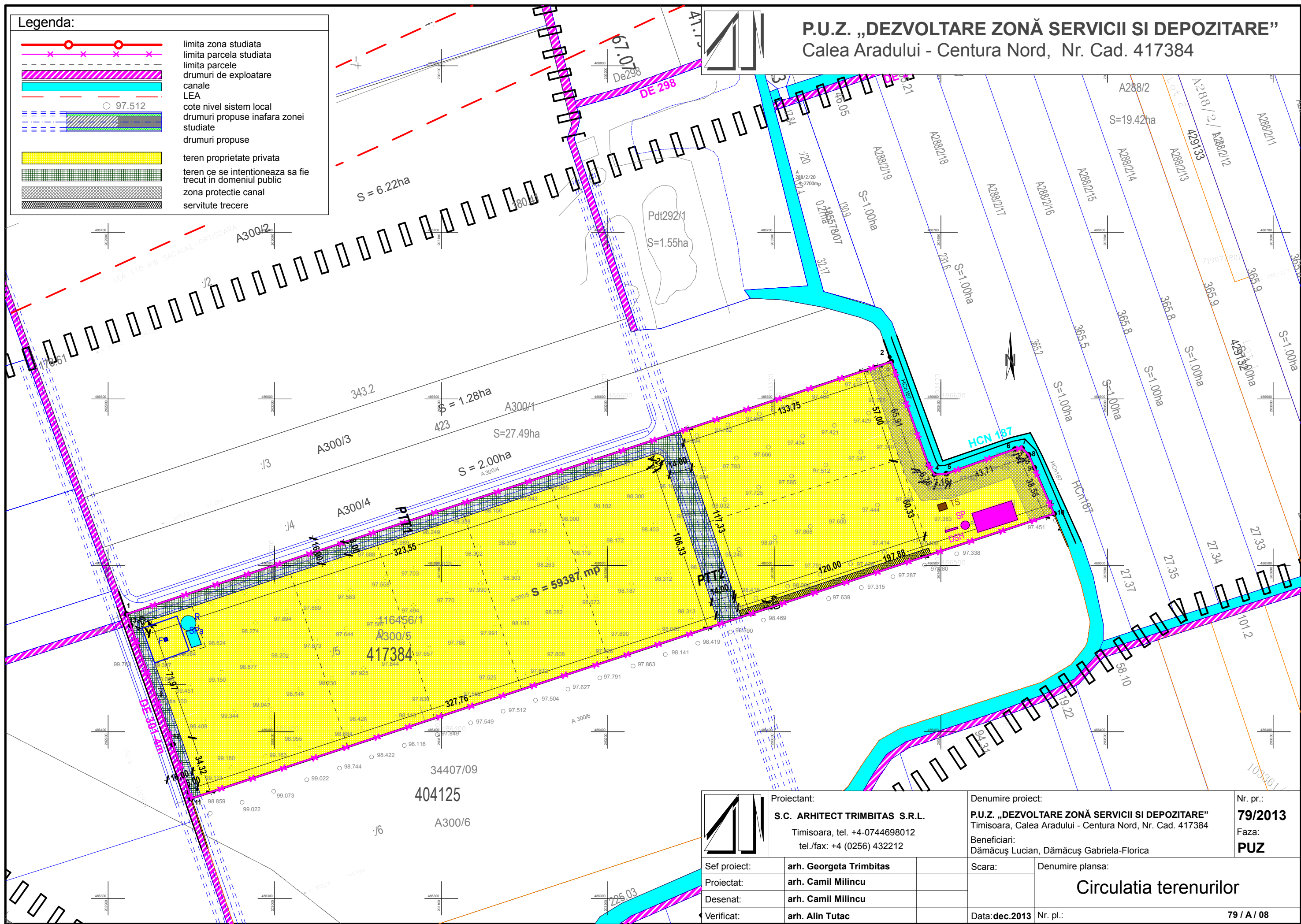



P.U.Z. „DEZVOLTARE ZONĂ SERVICII SI DEPOZITARE”
 Calea Aradului - Centura Nord, Nr. Cad. 417384

Legenda:

-  limita zona studiată
-  limita parcela studiată
-  limita parcele
-  drumuri de exploatare
-  canale
-  LEA
-  cote nivel sistem local
-  drumuri propuse inafara zonei studiate
-  drumuri propuse
-  teren proprietate privata
-  teren ce se intentioneaza sa fie trecut in domeniul public
-  zona protectie canal
-  servitute trecere



	Proiectant:	S.C. ARHITECT TRIMBITAS S.R.L.	Denumire proiect:	P.U.Z. „DEZVOLTARE ZONĂ SERVICII SI DEPOZITARE”	Nr. pr.:	79/2013
		Timisoara, tel. +4-0744698012 tel./fax: +4 (0256) 432212		Timisoara, Calea Aradului - Centura Nord, Nr. Cad. 417384	Faza:	PUZ
Sef proiect:	arh. Georgeta Trimbítás	Scara:	Denumire plansa:			
Proiectat:	arh. Camil Milincu	Circulatia terenurilor				
Desenat:	arh. Camil Milincu					
Verificat:	arh. Alin Tutac	Data: dec.2013	Nr. pl.:	79 / A / 08		