
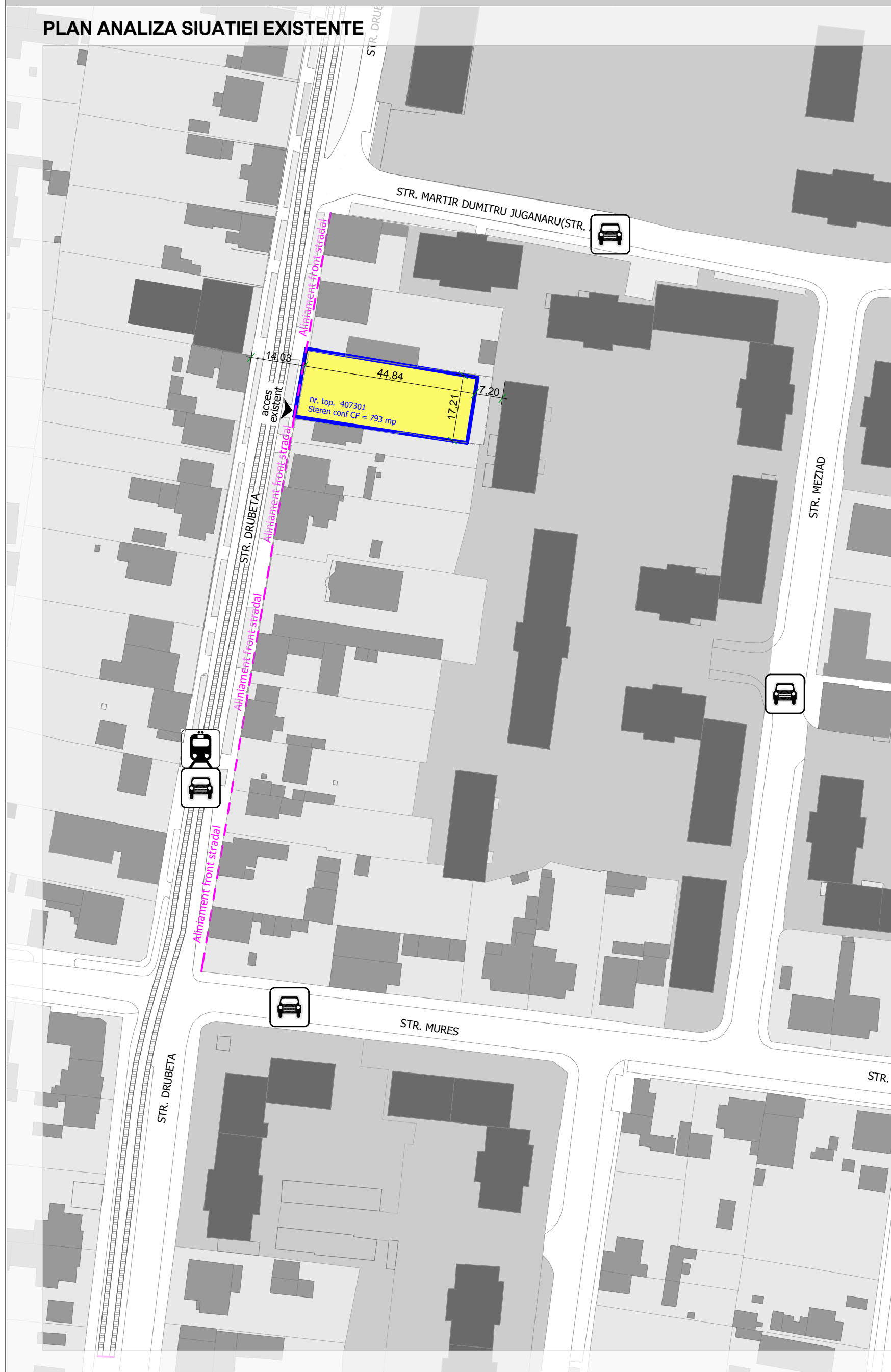
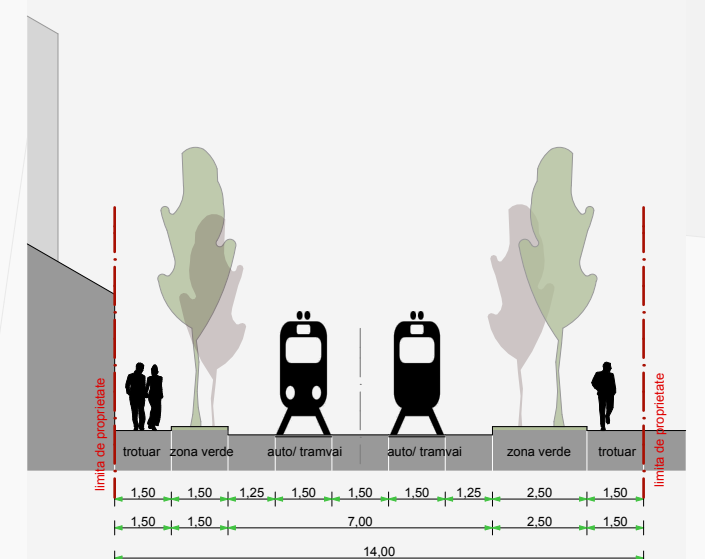


PLAN ANALIZA SIUATIEI EXISTENTE

IMAGINE 3D CVARTAL



PROFIL STRADAL, str. DRUBETA sc. 1:200



LEGENDA :

LIMITE / ACESE

- Limita zona reglementata
- Aliniament front stradal
- Acces auto si pietonal, existent si propus

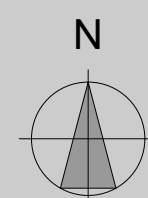
ZONIFICARE FUNCTIONALA

- Zona de locuinte si functiuni complementare (conf. PUG aprobat prin HCL 157/2002 si prelungit prin HCL 105/2012)
- Locuinte colectie si functiuni complementare, peste P+2
- Locuinte individuale, P - P+2

- Transport in comun
- Circulatie auto

PUZ - LOCUINTE COLECTIVE CU FUNCTIUNI COMPLEMENTARE (SERVICII, COMERT)

Timisoara, str DRUBETA, nr. 79
CF nr. 407301 - nr.cad 407301
Suprafata teren conf. CF= 793 mp



studioarca

Timisoara, strada Memorandului nr.93, tel/fax 0256/294218, 335/234/99, e-mail office@studioarca.ro

SEF PROIECT	arh. Radu GOLUMBA	scara:
PROIECTAT	arh. Radu GOLUMBA	1:1000
DESENAT	arh. Silvia CRISAN	
VERIFICAT	arh. Claudiu OPRITA	mar. 2014

beneficiar:	FILIPAS ELENA	pr. nr.	307/2013
den. lucrare:	P.U.Z.-Locuinte cu functiuni complementare la parter	faza	PUZ
adresa:	str. Drubeta, nr. 79, Timisoara	planșa nr.	02.U
planșa:	ANALIZA SITUATIEI EXISTENTE	format	A3