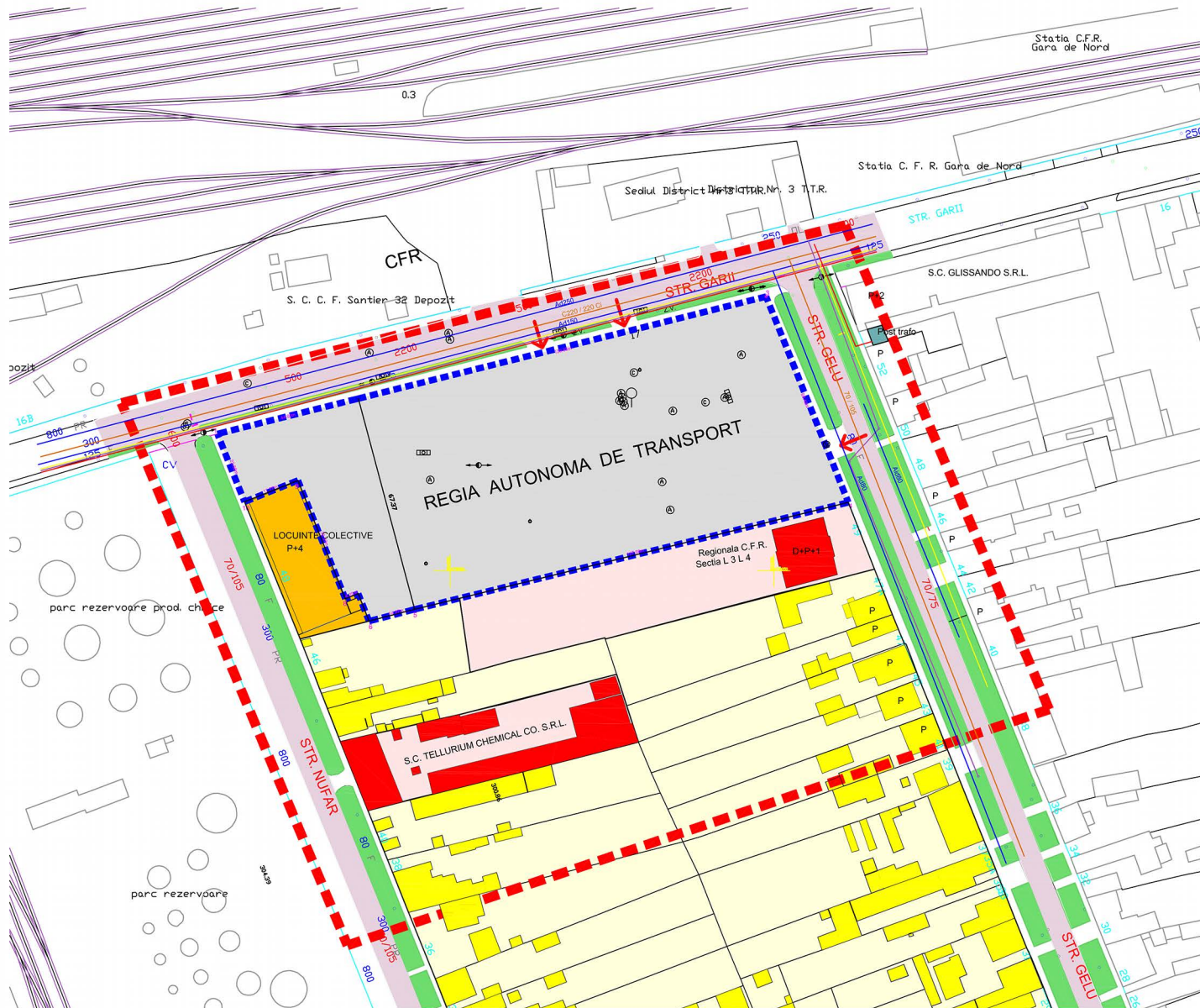
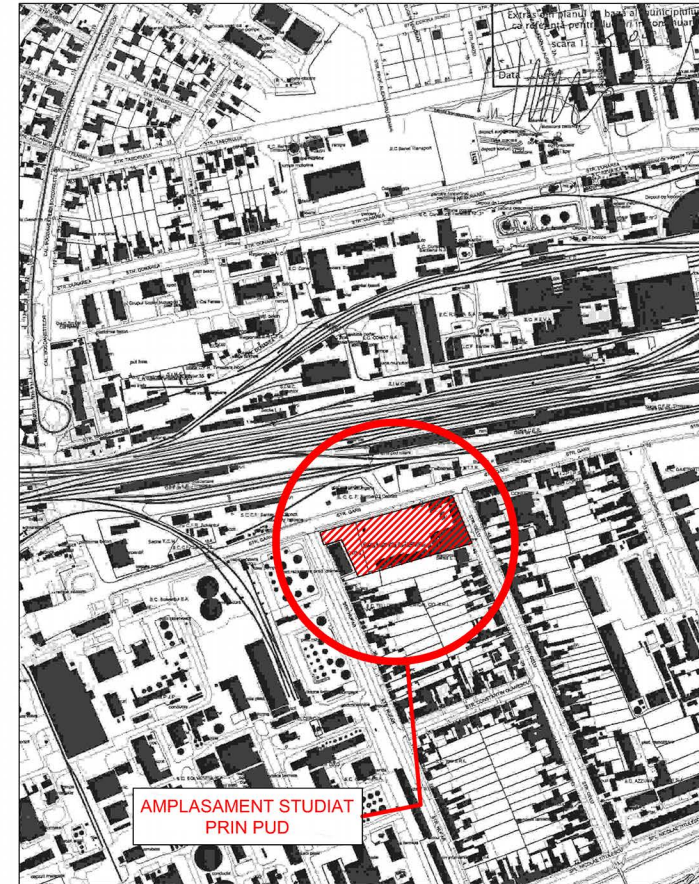




PLAN DE INCADRARE IN ZONA SC. 1:5000



LEGENDA

LIMITE

- LIMITA ZONA STUDIU
- LIMITA TEREN P.U.D. / LIMITA DE PROPRIETATE
- LIMITA PARCELE INVECINATE

ZONIFICARE FUNCTIONALA

- PIETONAL / CAROSABIL PE DOMENIUL PUBLIC
- SPATIU VERDE PE DOMENIUL PUBLIC
- PLATFORME BETONATE EXISTENTE
- ZONA DE LOCUINTE INDIVIDUALE, REGIM DE INALTIME P, P+1
- ZONA DE LOCUINTE COLECTIVE, REGIM DE INALTIME P+4
- ZONE CU FUNCTIUNI COMPLEMENTARE
- CALEA FERATA EXISTENTA
- ACCESE EXISTENTE

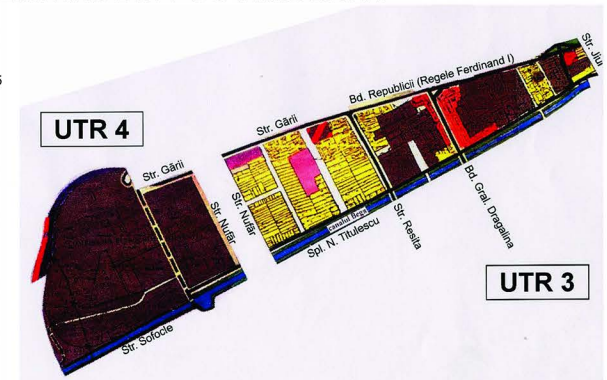
RETELE EXISTENTE

- RETEA DE APA EXISTENTA Ad 125, Ad 250, Ad 80
- RETEA DE CANALIZARE EXISTENTA C220/220, 70/105
- LEA JT in exploatare
- LEA JTIP in exploatare
- LES MT in exploatare
- RETEA E-On
- POST TRAFEO EXISTENT

CONCLUZIILE STUDIULUI GEOTEHNIC

ag=0.20g, Tc=0.7s
 adancimea de inghet=0,6-0,7m
 stratificatie teren:
 0-1.4m umplutura formata din pamant nisipos cu fragmente de materiale de constructii
 1.4 - 5.2m argila profoasa, cafeniu-cenusiu, plastic consistenta, umeda apoi saturata,
 5.2 - 6.0m nisip argilos, cafeniu-cenusiu, mediu indosat
 6.0 - 7.0m nisip mijlociu, cenuziu, indosat, inundat (strat neepuizat pana la adancimea de investigare)
 NH = -2.9m
 pconyv = 200-250 kPa

EXTRAS DIN PUG TIMISOARA



			Proiect: P.U.D. AMENAJARE CENTRU ADMINISTRATIV, SPATIU INTRETINERE SI DEPOZITARE, PISTE PENTRU "ATELIER BICICLETE RATT TIMISOARA" TIMISOARA, str. Garii nr. 17		Nr. proiect: U339/2015
SPECIFICATIE SEF PROIECT PROIECTAT DESENAT	NUME arh. Loredana PESCARU arh. Loredana PESCARU arh. Loredana PESCARU	SEMNATURA Scara: 1:1000 Data: Septembrie 2015 500x594	Beneficiar: REGIA AUTONOMA DE TRANSPORT TIMISOARA Titlu planșă: SITUATIA EXISTENTA	Fața: PUD Etapa 1	Pl.nr.: U339.01