





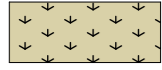





LEGENDA:

DELIMITĂRI

-  LIMITA ZONEI STUDIATE
-  Traseul liniilor de Cale Ferata/Tramvai
-  Teren studiat


ZONIFICARE EXISTENT

-  Zonă pentru locuințe și funcțiuni complementare P... P+2
-  Zonă pentru locuințe și funcțiuni complementare peste P+2
-  Zonă instituții și servicii publice
-  Zonă pentru locuințe și funcțiuni complementare peste P+2 cu servicii la parter
-  Zonă culte
-  Zonă unități industriale
-  Zonă cimitire
-  Zonă sport/agrement
-  Zonă spații verzi amenajate
-  Zonă de protecție Cale Ferată 100 m din ax



TEREN STUDIAT

N



**TABEL DE COORDONATE
SISTEM STEREOGRAFIC 1970**

Nr.	Nord(m)	Est(m)
1	477171.462	203471.680
2	477188.718	203492.045
3	477216.649	203525.007
4	476928.851	203764.372
5	476900.632	203730.726
6	476883.424	203710.209

Specialist R.U.R.	arh. Georgeta Trîmbițaș	Denumire proiect:	PLAN URBANISTIC ZONAL "Dezvoltare zonă locuințe colective cu funcțiuni complementare"	Nr. proiect:	154/2016
Proiectant:	S.C. "ARHITECT TRIMBITAS" S.R.L. RO 7951780 J35/1396/1995 str. M. M. Todorov, nr.2, Timișoara, jud. Timiș tel. +4-0744698012, tel./fax: +4 (0256) 432212 e-mail: office@trimbitas.ro			Faza:	P.U.Z.
Șef proiect:	arh. Georgeta Trîmbițaș	Beneficiar:	S.C. LOMAS SERV S.R.L.	Data:	iulie 2017
Proiectat:	arh. Alina Narița	Scara:	1:5000	Denumire planșă:	Studiu zonă - funcțiuni existente
Desenat:	arh. Alina Narița			Nr. planșă:	154-A08
Verificat:	arh. Camil Milincu				