





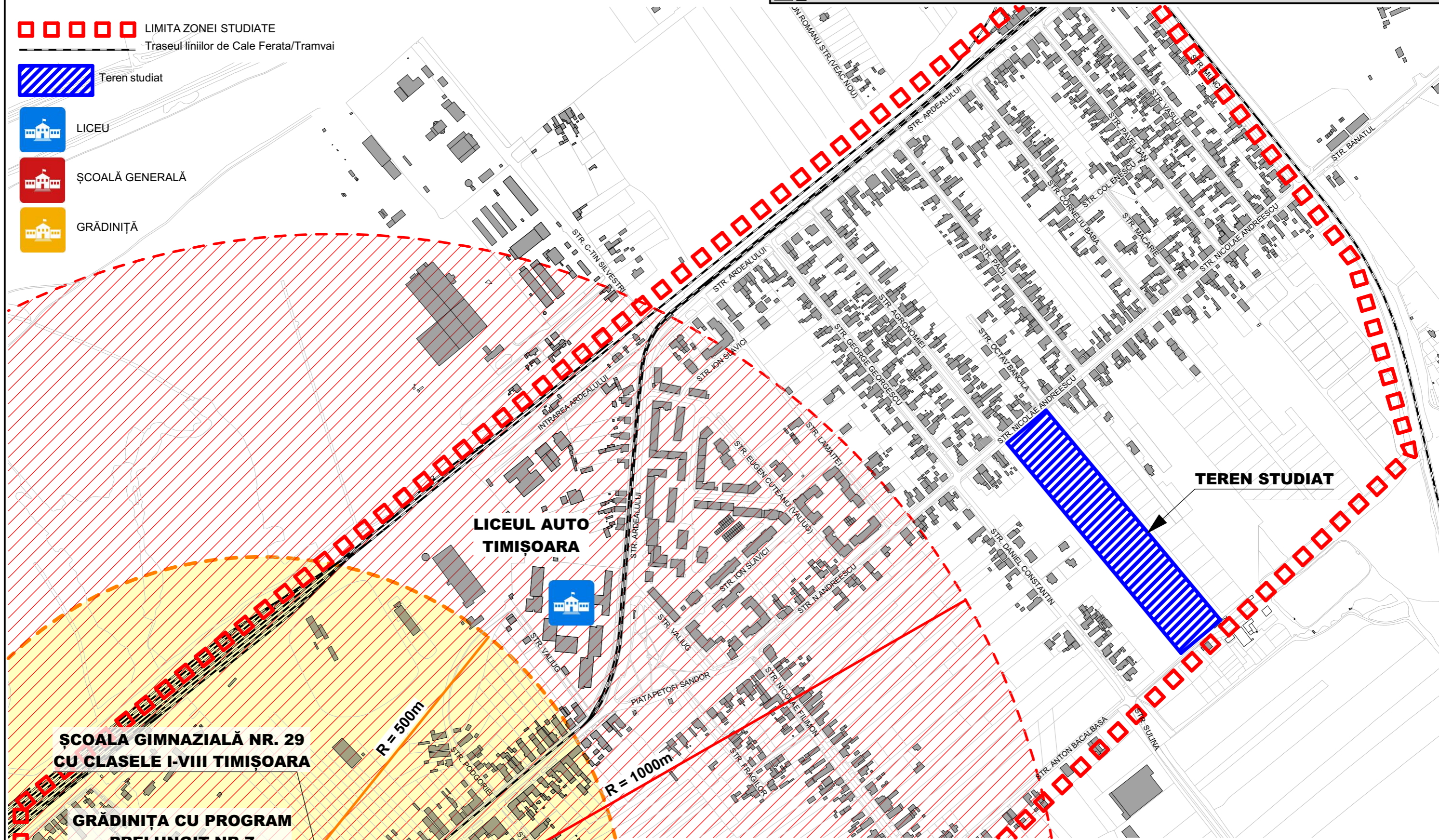


**LEGENDA:**

-  LIMITA ZONEI STUDIATE
-  Traseul liniilor de Cale Ferata/Tramvai
-  Teren studiat
-  LICEU
-  ȘCOALĂ GENERALĂ
-  GRĂDINIȚĂ



**TABEL DE COORDONATE SISTEM STEREOGRAFIC 1970**

Nr.	Nord(m)	Est(m)
1	477171.462	203471.680
2	477188.718	203492.045
3	477216.649	203525.007
4	476928.851	203764.372
5	476900.632	203730.726
6	476883.424	203710.209

Specialist R.U.R.	arh. Georgeta Trîmbițaș	Denumire proiect:	<b>PLAN URBANISTIC ZONAL</b> "Dezvoltare zonă locuințe colective cu funcțiuni complementare"	Nr. proiect:	154/2016
Proiectant:	<b>S.C. "ARHITECT TRIMBITAS" S.R.L.</b> RO 7951780 J35/1396/1995 str. M. M. Todorov, nr.2, Timișoara, jud. Timiș tel. +4-0744698012, tel./fax: +4 (0256) 432212 e-mail: office@trimbitas.ro	Beneficiar:	S.C. LOMAS SERV S.R.L.	Faza:	P.U.Z.
Șef proiect:	arh. Georgeta Trîmbițaș	Scara:	1:5000	Data:	iulie 2017
Proiectat:	arh. Alina Narița	Denumire planșă:	Studiu zonă - instituții de învățământ	Nr. planșă:	154-A09
Desenat:	arh. Alina Narița				
Verificat:	arh. Camil Miilincu				