

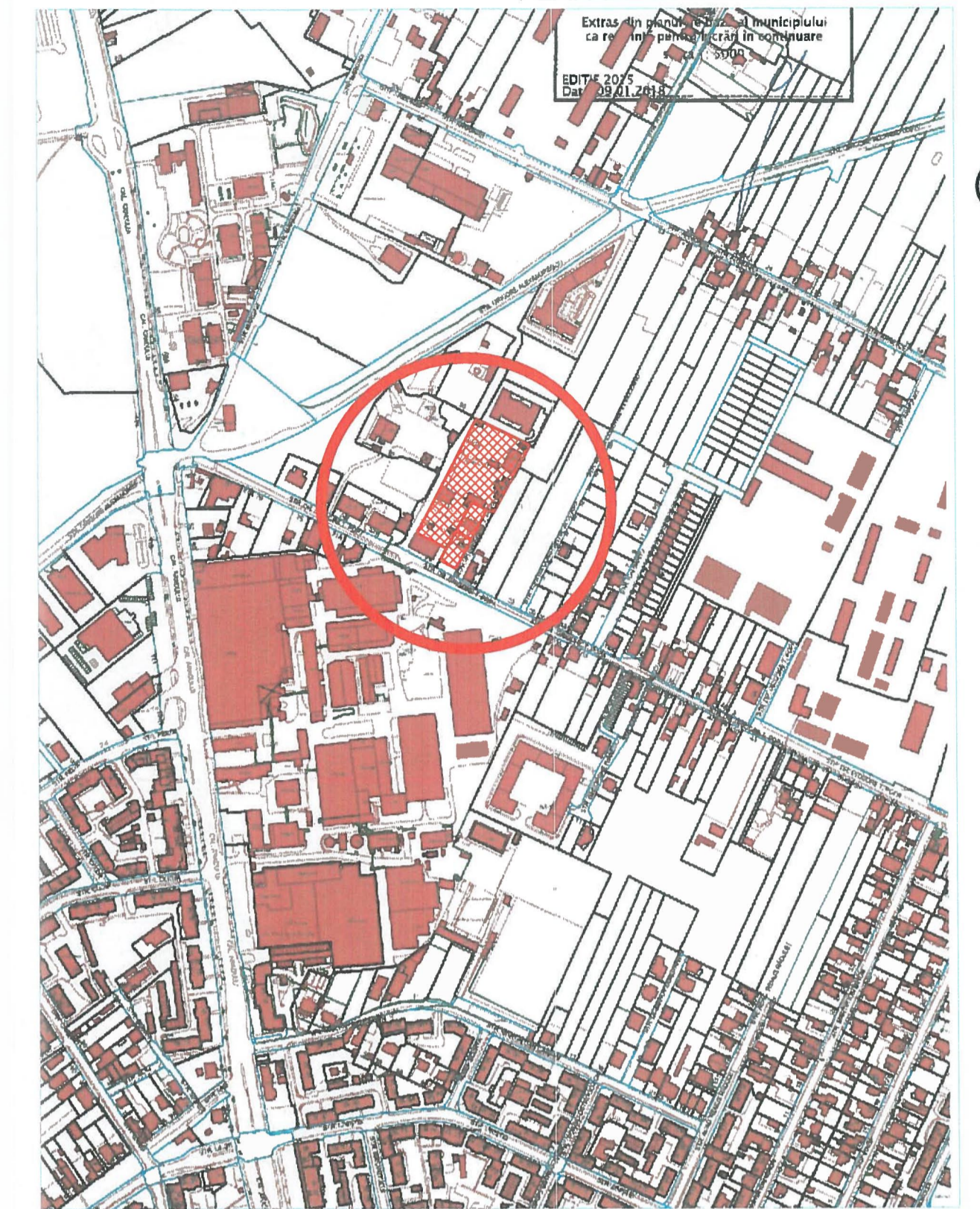
PLAN DE SITUATIE Etapa de perspectiva
Sc. 1:500



PLAN SUBSOL
Sc. 1:500



PLAN DE INCADRARE IN ZONA



Calcul necesar locuri de parcare

Parcela inregistrata in CF 441588

Locuinte	8ap x 1,15locuri/ap	= 9 locuri
SAD cu S=100mp	100mp x 1loc/100 = 1 loc (min 2 locuri)	= 2 locuri
Total partial 1		= 11 locuri

Parcela inregistrata in CF 441589

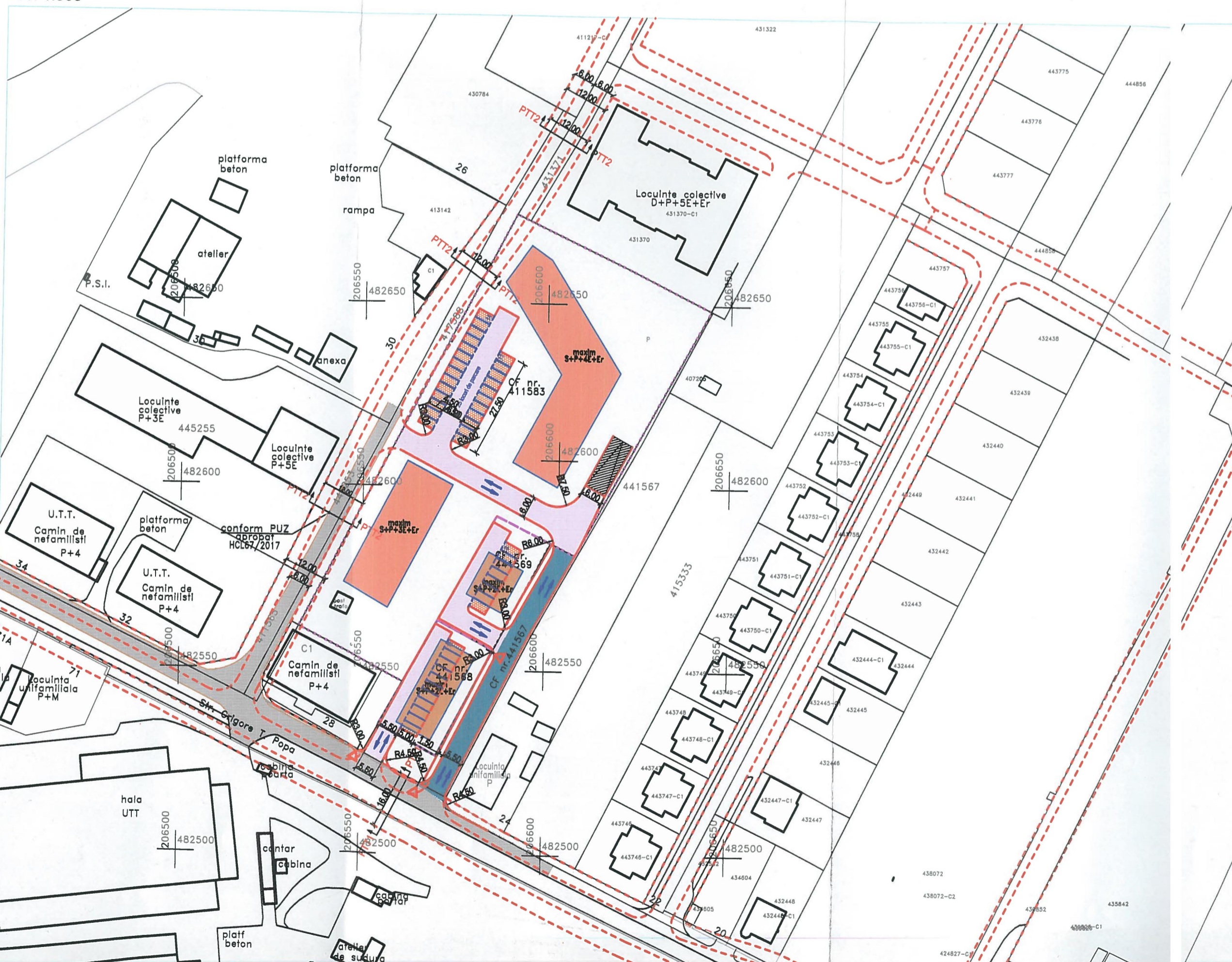
Locuinte	7ap x 1,15locuri/ap	= 8 locuri
Total partial 2		= 8 locuri

Parcela inregistrata in CF 441583

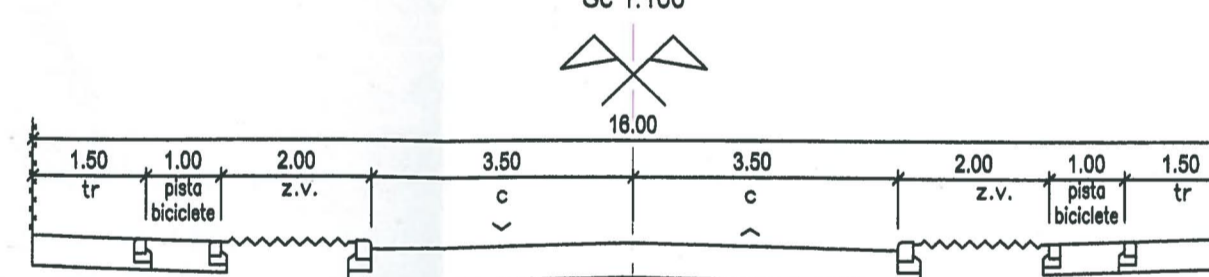
Locuinte	100ap x 1,15locuri/ap	= 115 locuri
2 SAD cu S=400mp fiecare	2 x 400mp x 1loc/100 = 2 x 4 locuri	= 8 locuri
Se adauga pt. angajati	2x 5angajati x 1loc/5angajati = 2 x 1	= 2 locuri
Total partial 3		= 125 locuri
Total general 1+2+3		= 144 locuri

Locuri de parcare in incinta, pe parcela inregistrata in CF 441588:	11 locuri
Locuri de parcare in incinta, pe parcela inregistrata in CF 441589:	8 locuri
Locuri de parcare in incinta, pe parcela inregistrata in CF 441583:	100 locuri
- in subsol:	25 locuri
TOTAL general locuri parcare asigurate:	144 locuri

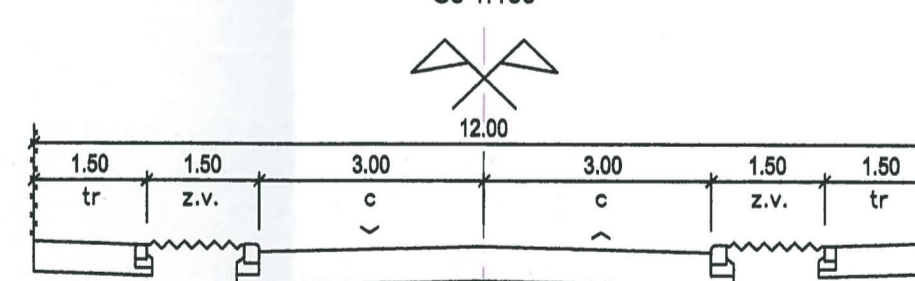
PLAN DE SITUATIE Etapa 1
Sc. 1:500



PROFIL TRANSVERSAL TIP PTT1
Sc 1:100





PROFIL TRANSVERSAL TIP PTT2
Sc 1:100



LEGENDA

- limita de proprietate parcele PUZ studiat
- cladiri propuse
- carosabli existenti pe domeniu public
- carosabli propusi pe domeniu public in cadrul PUZ-ului studiat si PUZ-urile aprobate in zona
- carosabli/parcari propuse in cadrul PUZ-ului studiat
- carosabli subsol

Prin prezenta prezentam proiectul de amenajare a teritoriului si asezat spre inregistrare in cartea de funciuni cadastrale a terenurilor din zona de constructii Nr. 152/2019 din 12.07.2019 Secretar Comisie

VERIFICATOR/EXPERT:	NUME:	SEMNTURA:	CERINTA:	REFERAT / EXPERTIZA NR. / DATA
				
Proiect: PUZ LOCUINTE COLECTIVE SI FUNCTII COMPLEMENTARE Loc constr: TIMISOARA, Str. Gr.T.POPA, Nr.28 Beneficiar: SPRL ACROPSI, TOMA SI STANILA KALICZKI, SIBIU, ROMANIA				Nr.proiect: 54/2019
DIRECTOR: Ing. PERCEC VASILE SEF PROIECT: Ing. PERCEC DAN PROIECTANT: Ing. PERCEC DAN				SCARA: 1:500 Data: APR 2019
Obiect: LUCRARI RUTIERE Planşa: PLAN DE SITUATIE				Nr.plan: 01