

# Plan de amplasament si delimitare a imobilului inainte de alipire

Scara 1:2000

Intravilan

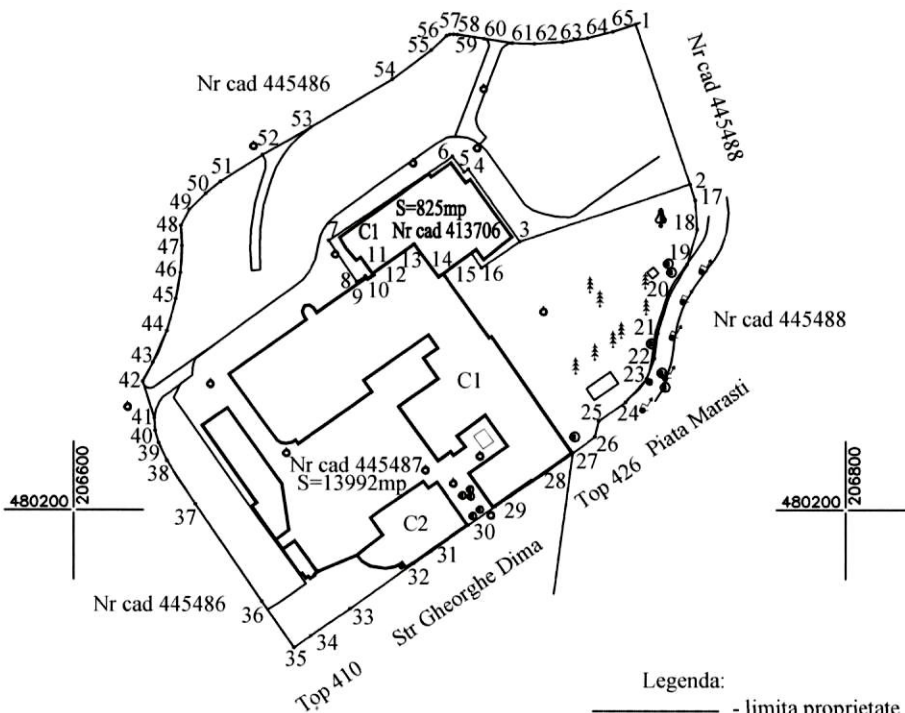
Anexa 1.36

Nr. top/Cadastral	Cartea Funciara nr.	Suprafata masurata(mp)	Adresa imobilului	
445487	445487	13992	mun. Timisoara, Str. Gheorghe Dima ,nr 5, jud. Timis	
413706	413706	825	mun. Timisoara, Str. Gheorghe Dima ,nr 5, jud. Timis	
.....	Total	14817	UAT	TIMISOARA



**Distante:**

- 4-5=1.34 m
- 5-6=5.03m
- 8-9=2.70m
- 9-10=0.76m
- 10-11=1.85m
- 11-12=0.19m
- 15-16=4.59m
- 2-17=4.40m
- 17-18=7.68m
- 18-19=9.43m
- 19-20=9.45m
- 20-21=10.36m
- 21-22=6.56m
- 22-23=5.64m
- 23-24=8.14m
- 24-25=8.44m
- 25-26=4.33m
- 26-27=7.15m
- 29-30=8.47m
- 31-32=5.41m
- 33-34=5.35m
- 38-39=5.14m
- 39-40=3.32m
- 40-41=3.30m
- 42-43=5.53m
- 47-48=5.30m
- 48-49=4.73m
- 49-50=6.02m
- 50-51=4.91m
- 55-56=5.40m
- 56-57=0.96m
- 57-58=0.98m
- 58-59=1.01m
- 59-60=7.02m
- 60-61=7.30m
- 61-62=5.64m
- 62-63=7.36m
- 63-64=6.56m
- 64-65=6.74m
- 65-1=6.28m



Legenda:

— - limita proprietate

A. Date referitoare la teren

SITUATIA ACTUALA (înainte de alipire)				SITUAȚIA VIITOARE (după alipire)				
Nr. Cadastral	Suprafața (mp)	Categoria de folosință	Descrierea imobilului	Nr. Cadastral	Suprafața (mp)	Categoria de folosință	Descrierea imobilului	Obs.
445487	13992	Cc	Curti constructii	Nr.cad. nou	14817	Cc	Curți construcții	
413706	825	Cc	Curți construcții	<b>446217</b>				
TOTAL	14817	-	-	TOTAL	14817	-	-	

Executant: SC WEST CAD SRL

ing. Tudosie Dorin

Confirmarea exactitudinii măsurătorilor la teren, corectitudinea întocmirii documentației cadastrale și corespondența acesteia cu realitatea



Inspector

Se confirma suprafata din măsurători și introducerea imobilului în baza de date



50886/20 MAR. 2018

Data: 2018

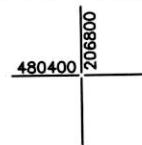
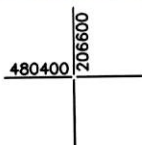
# PLAN DE AMPLASAMENT SI DELIMITARE A IMOBILULUI

Scara 1:2000

Anexa 1.36

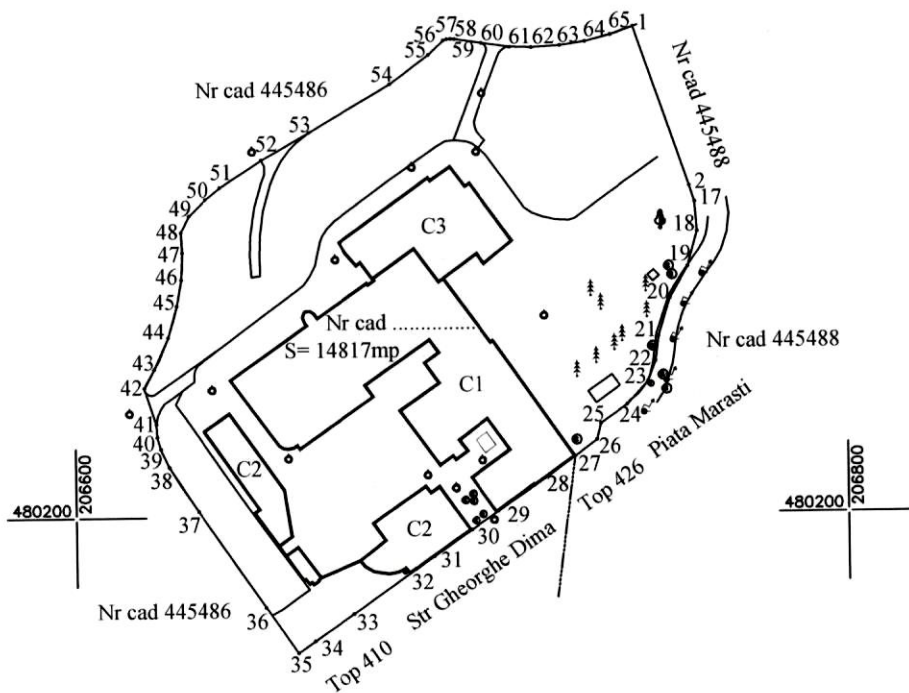
Intravilan

Nr.cadastral	Suprafata masurata	Adresa imobilului	
.....	14817	mun. Timisoara, Str. Gheorghe Dima ,nr 5, jud. Timis	
Cartea Funciara nr.	<b>446217</b>	UAT	TIMISOARA



**Distante:**

- 4-5=1.34 m
- 5-6=5.03m
- 8-9=2.70m
- 9-10=0.76m
- 10-11=1.85m
- 11-12=0.19m
- 15-16=4.59m
- 2-17=4.40m
- 17-18=7.68m
- 18-19=9.43m
- 19-20=9.45m
- 20-21=10.36m
- 21-22=6.56m
- 22-23=5.64m
- 23-24=8.14m
- 24-25=8.44m
- 25-26=4.33m
- 26-27=7.15m
- 29-30=8.47m
- 31-32=5.41m
- 33-34=5.35m
- 38-39=5.14m
- 39-40=3.32m
- 40-41=3.30m
- 42-43=5.53m
- 47-48=5.30m
- 48-49=4.73m
- 49-50=6.02m
- 50-51=4.91m
- 55-56=5.40m
- 56-57=0.96m
- 57-58=0.98m
- 58-59=1.01m
- 59-60=7.02m
- 60-61=7.30m
- 61-62=5.64m
- 62-63=7.36m
- 63-64=6.56m
- 64-65=6.74m
- 65-1=6.28m



**A. Date referitoare la teren**

Nr. parcela	Categ. folosinta	Suprafata [mp]	Mentiiuni
1	Cc	14817	Imobil intravilan partial imprejmuit.
<b>Total</b>		<b>14817</b>	

**B. Date referitoare la constructii**

Cod constr.	Destinatia	Supraf. construita la sol [mp]	Mentiiuni
C1	CAS	694	Centru de radioterapie cu energii inalte in regim P+1E.
C2	CL	2410	Spital Municipal Clinicile noi , in regim de inaltime S+P+2E+M partial.
C3	Anexa	674	Laborator traumatologie S+P, Statie dispeccerat si garaje P, cabina poarta P
<b>Total</b>		<b>3778</b>	

Suprafata totala masurata a imobilului =14817mp  
 Suprafata din act= 14817 mp

Executant: SC WEST CAD SRL  
 ing. Tudosie Dorin

Inspector

Se confirma suprafata din masuratori si  
 introducerea imobilului in baza de date

Confirmarea masuratorilor la teren, corectitudinea întocmirii  
 documentatiei cadastrale si corespondenta acesteia cu realitatea



50886 / 20 MAR. 2018