



# Indici urbanistici

Calea Bogdăneștilor 22

**CUT**  2,46

**POT**  46%



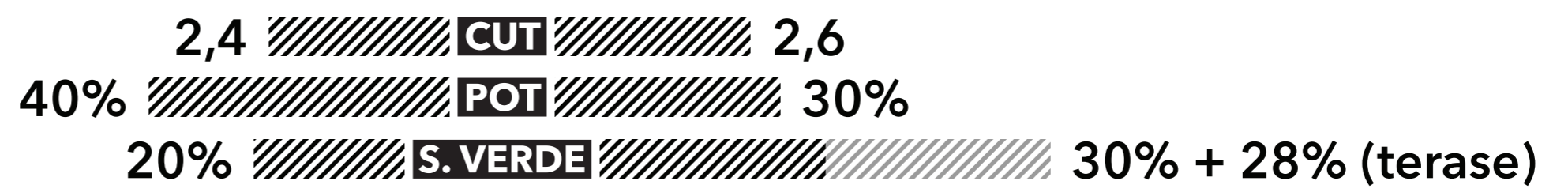
P+5



P+10

# Mobilare

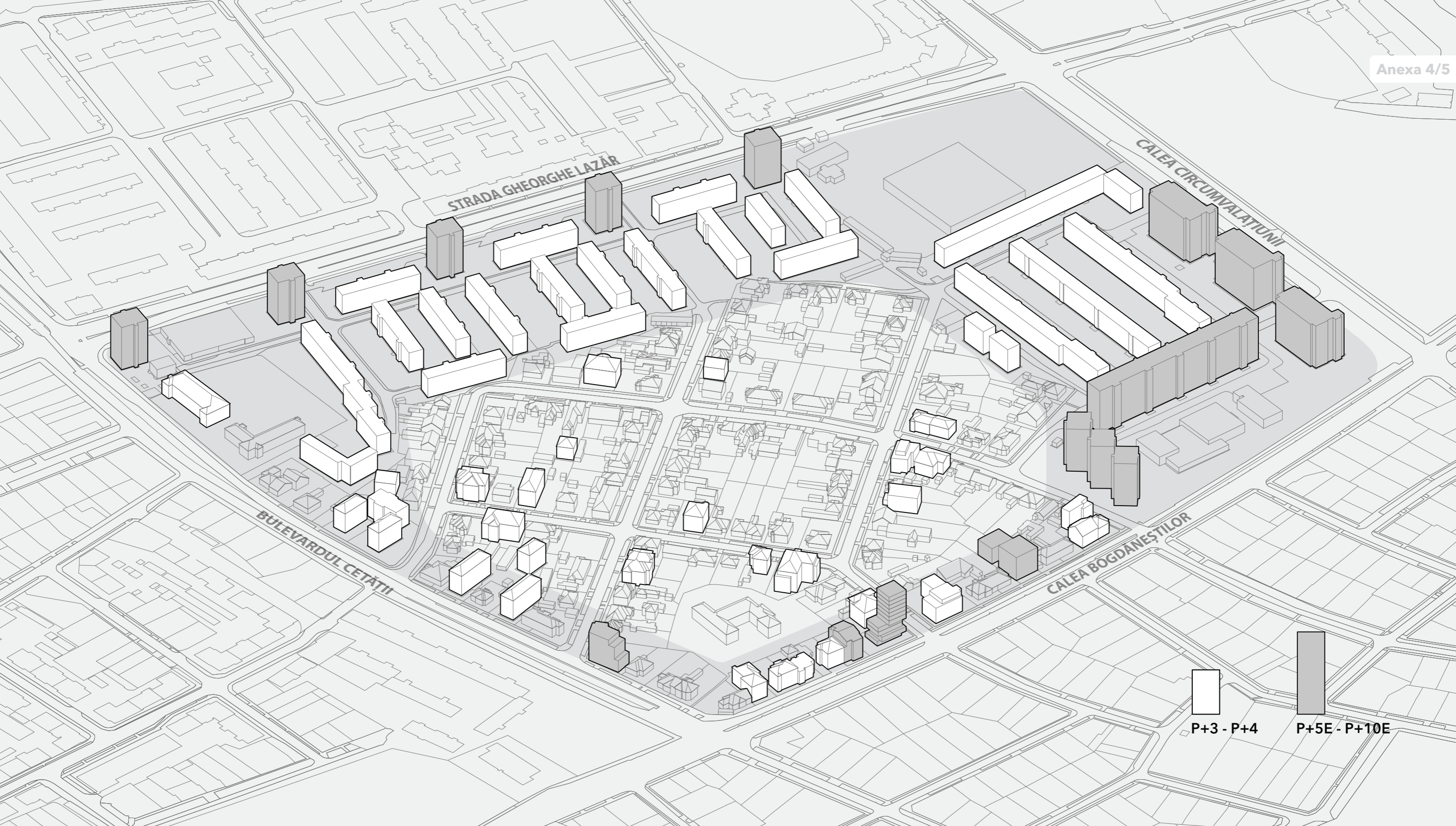
Variante de abordare





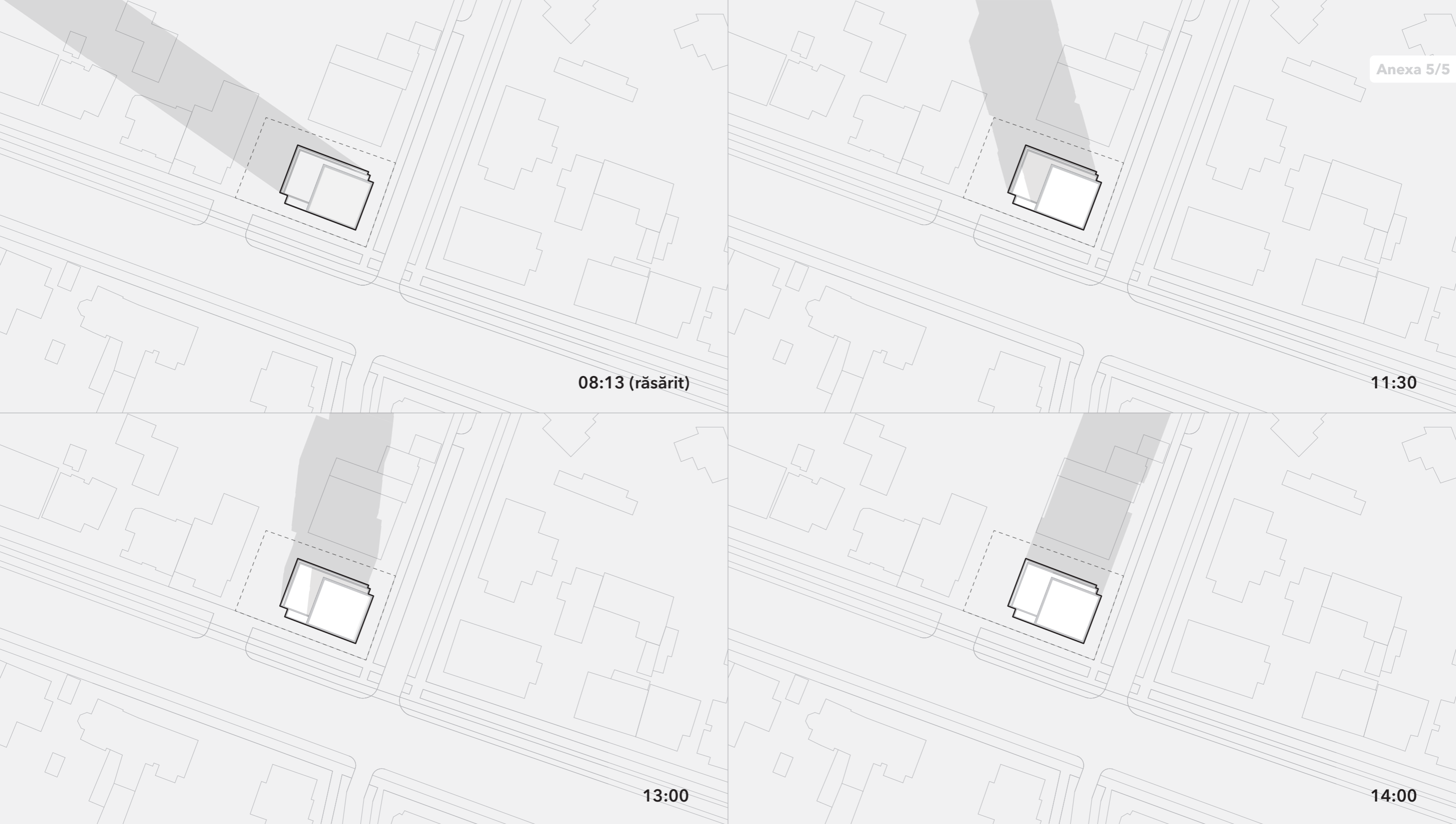
# Regim de înălțime

Studiu - grafic cu creșterea înălțimii clădirilor înspre arterele majore de circulație



# Regim de înălțime

Studiu - categorii de înălțime ale clădirilor aflate în țesutul urban



08:13 (răsărit)

11:30

13:00

14:00

# Studiu însorire

21 decembrie (solstițiu)