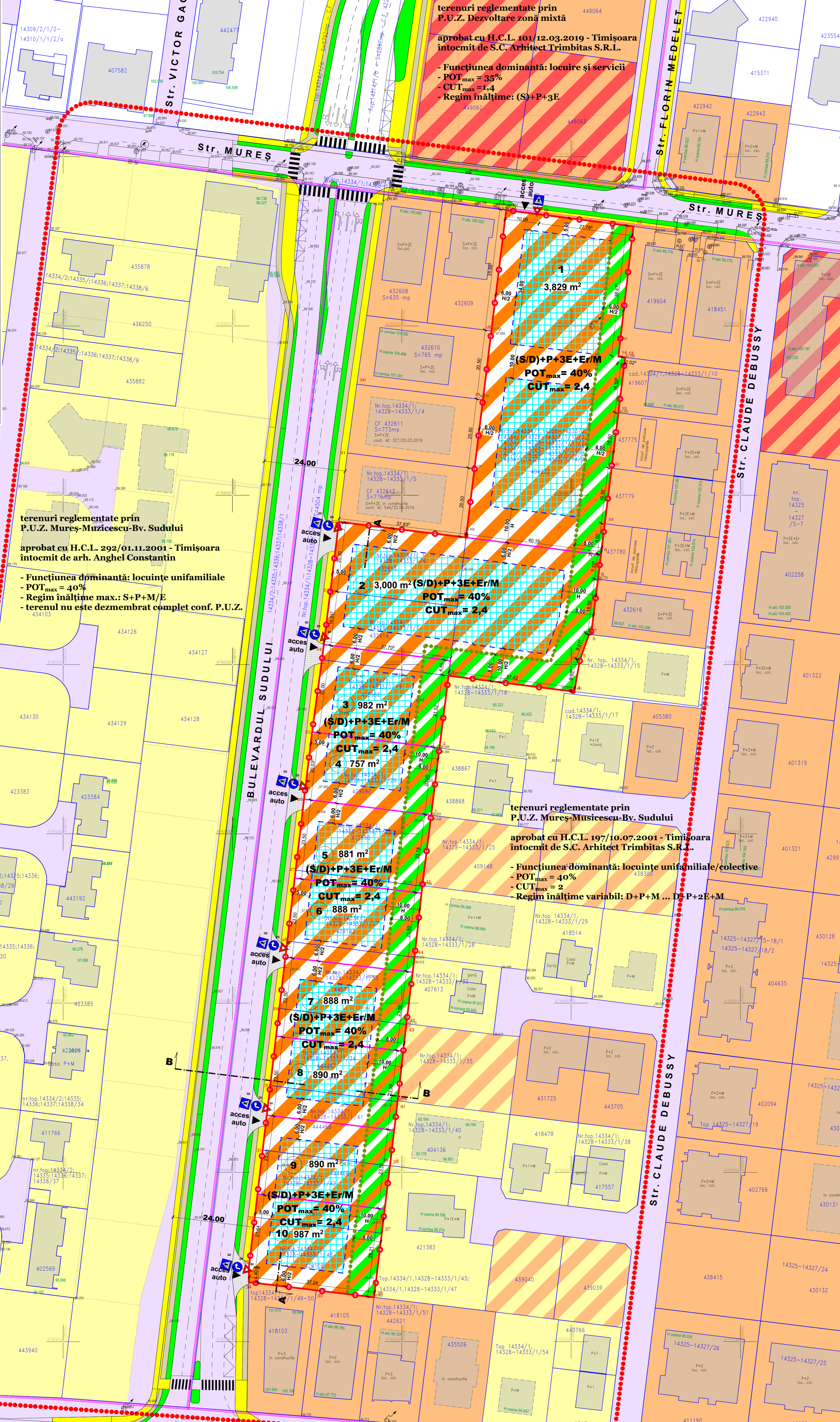


Table with 3 columns: Pt., Nord(X), Est(Y). Lists coordinates for various points on the site plan.



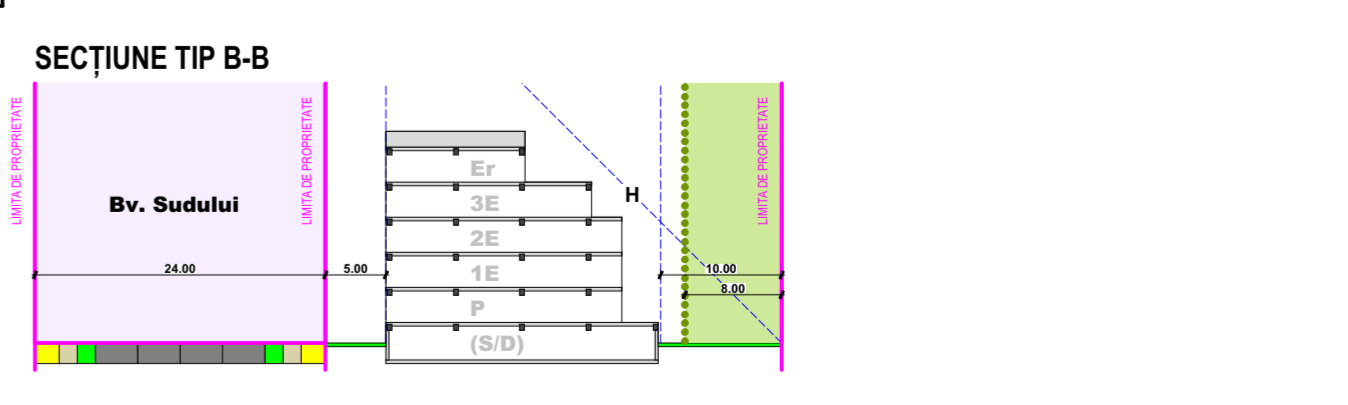
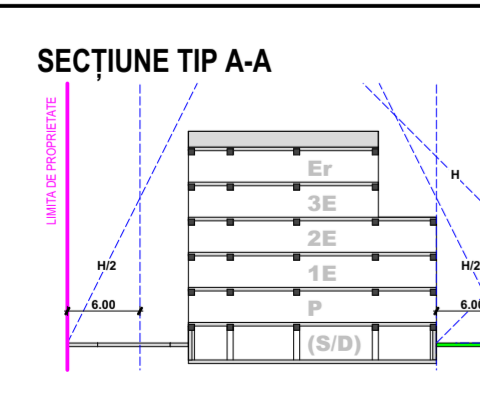
terenuri reglementate prin P.U.Z. Mureș-Muzicescu-Bv. Sudului aprobat cu H.C.L. 292/01.11.2001 - Timișoara întocmit de arh. Anghel Constantin

terenuri reglementate prin P.U.Z. Mureș-Muzicescu-Bv. Sudului aprobat cu H.C.L. 197/10.07.2001 - Timișoara întocmit de S.C. Arhitect Trimbățaș S.R.L.

P.U.Z. în lucru "Reconfigurare zonă rezidențială cu funcțiuni complementare și servicii existente" S.C. CLAPA S.R.L.

P.U.Z. în lucru "Locuințe colective cu funcțiuni complementare" Koch Wolfgang Dietrich

Table with 2 main sections: 'INDICATORI URBANISTICI PROPUȘI' and 'BILANȚ TERITORIAL'. The latter includes columns for 'SUPRAFĂȚĂ TEREN', 'EXISTENT', and 'PROPUȘ'.



LEGENDA LINII ȘI SIMBOLURI: Legend defining symbols for boundaries, roads, and zoning. ZONIFICARE EXISTENT: Existing zoning categories. ZONIFICARE PROPUȘĂ TEREN CE FACE OBIECTUL P.U.Z.: Proposed zoning for the project site. ZONIFICARE PROPUȘĂ P.U.Z. VECINE ÎN LUCRU: Proposed zoning for adjacent areas.

Table with project details: SPECIFICAȚIE, SEMNATURA, and PROPRIETAR. Includes names of project participants and their roles.