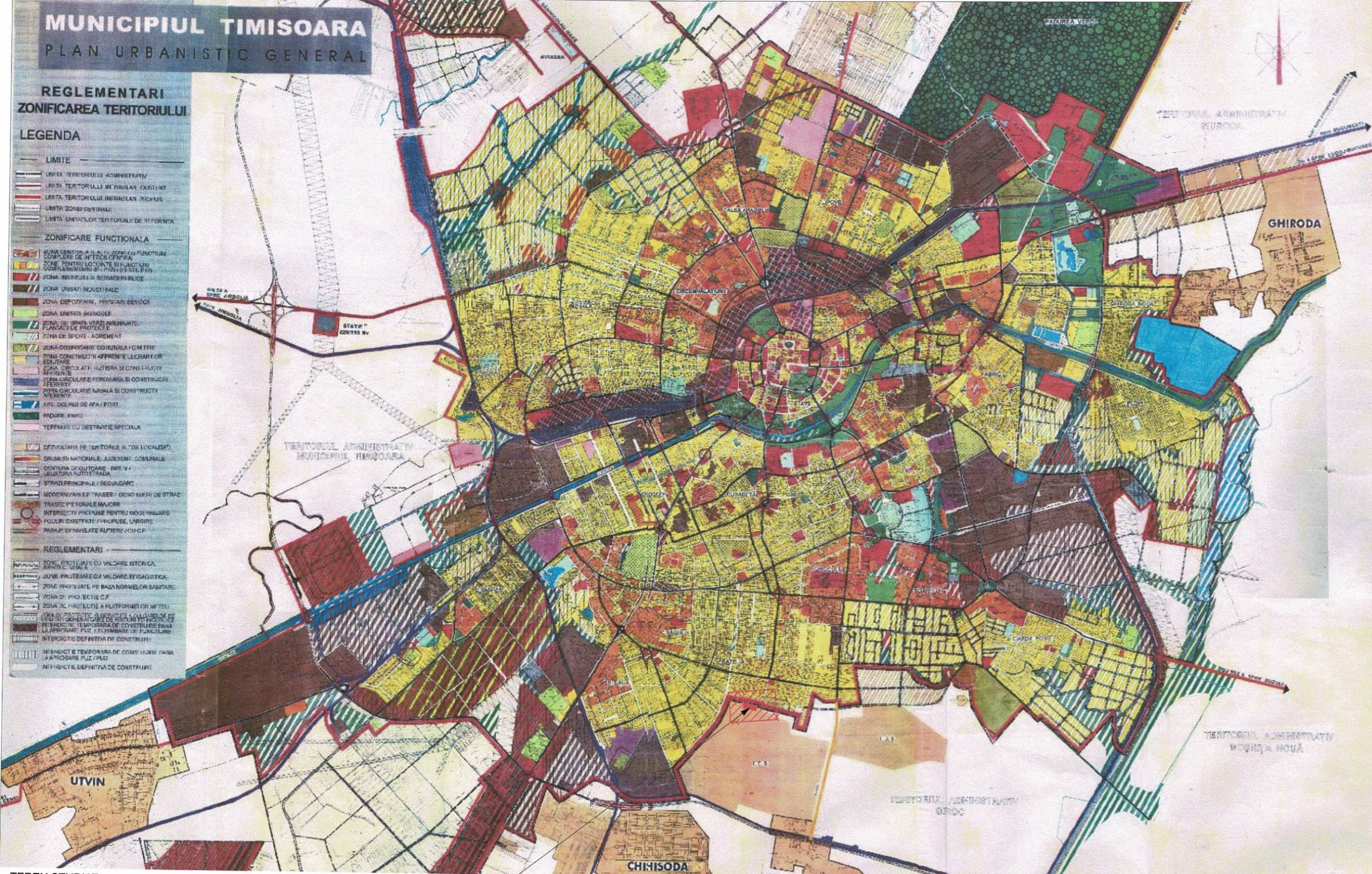
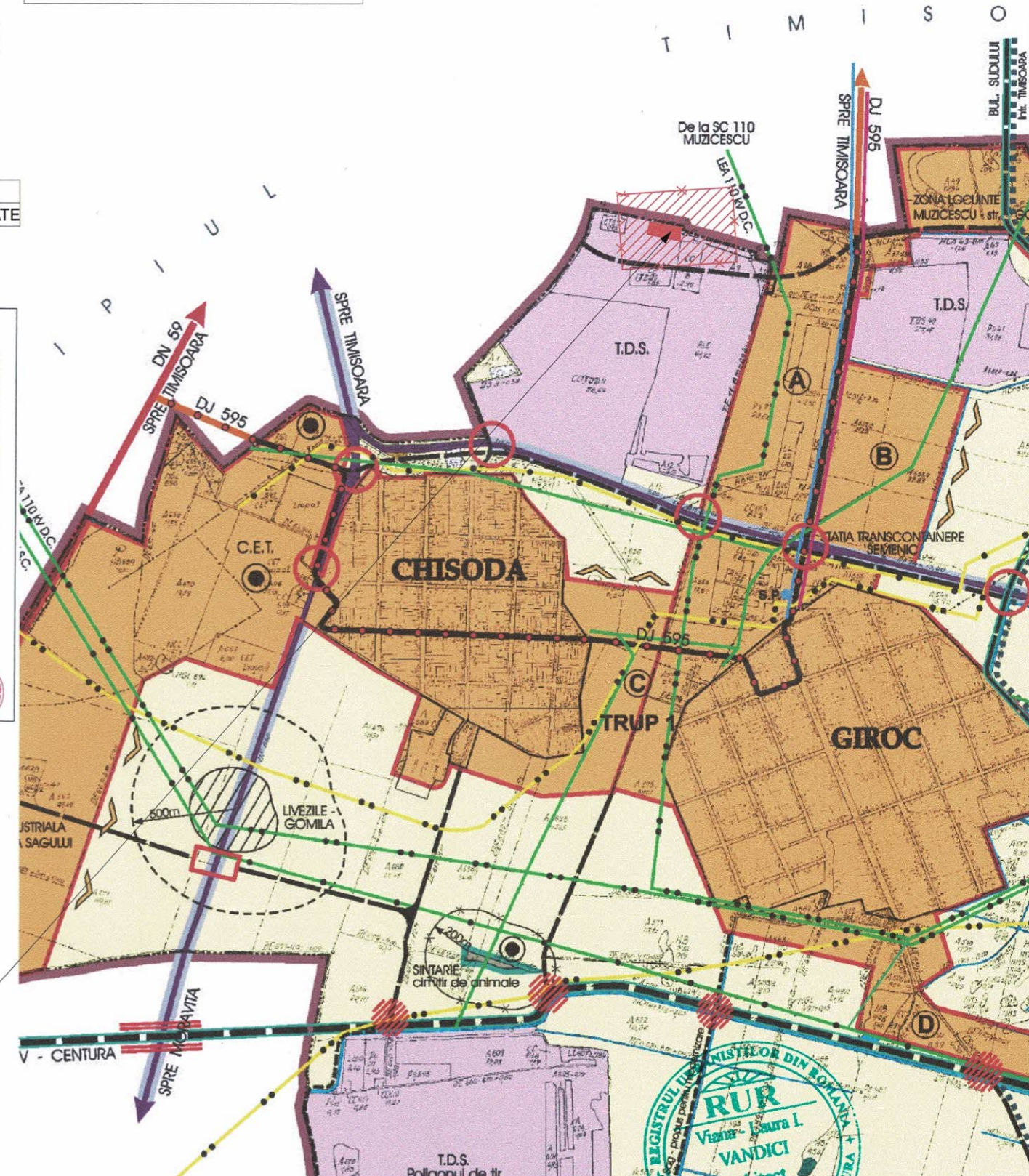
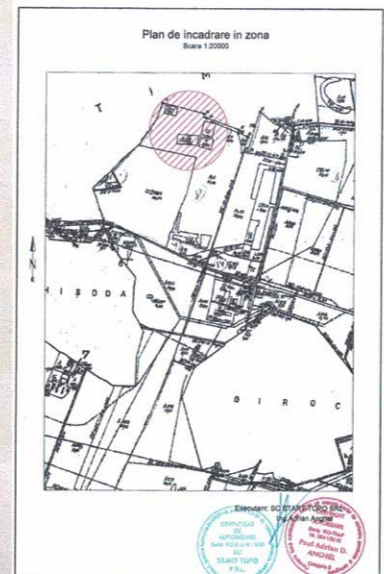


P.U.G. MUNICIPIUL TIMIȘOARA aprobat prin HCL 157/2002, prelungit prin HCL 1619/2018, teren cu caracter nedefinit



**PLAN DE ÎNCADRARE ÎN P.U.G.**

**LEGENDĂ**  
**TEREN STUDIAT**  
**LIMITĂ DE PROPRIETATE**



**TEREN STUDIAT**  
**REGIMUL JURIDIC AL TERENULUI:**  
 Terenul este situat în intravilanul Comunei Giroc, localitatea Chișoda, act administrativ nr.162 din 16.05.2011, emis de Guvern:proprietar Municipiul Timișoara-domeniul public(poziție transcrisă din CF 409435/Giroc),  
 Drept de proprietate: întăbulare drept de administrare Consiliul Local al Municipiului Timișoara(poziție transcrisă din CF409435/Giroc).  
 Limita teritorial administrativă a municipiului Timișoara stabilită și semnată în baza Procesului Verbal nr.046- 1/2012 între Timișoara și Giroc, conform C.F. NR. 446813 Timișoara și Certificatului de Urbanism nr.512 din data 17.02.2020 eliberat de Primăria Municipiului Timișoara.

**TEREN STUDIAT**  
**REGIMUL JURIDIC AL TERENULUI:**  
 Terenul este situat în intravilanul Comunei Giroc, localitatea Chișoda, act administrativ nr.162 din 16.05.2011, emis de Guvern:proprietar Municipiul Timișoara-domeniul public(poziție transcrisă din CF 409435/Giroc),  
 Drept de proprietate: întăbulare drept de administrare Consiliul Local al Municipiului Timișoara(poziție transcrisă din CF409435/Giroc).  
 Limita teritorial administrativă a municipiului Timișoara stabilită și semnată în baza Procesului Verbal nr.046- 1/2012 între Timișoara și Giroc, conform C.F. NR. 446813 Timișoara și Certificatului de Urbanism nr.512 din data 17.02.2020 eliberat de Primăria Municipiului Timișoara.

Verificator					
VERIFICATOR / EXPERT	NUME	SEMNAȚURA	CERINȚA	REFERAT / EXPERTIZĂ NR. / DATA	
	<b>S.C. H.C. &amp; D. Construct S .R.L.</b> str. Arh. Ion Mincu , nr. 16, bl B 100 , sc. C, ap. 10 Timișoara , 0723335290			Beneficiar: MUNICIPIUL TIMIȘOARA Amplasament: Mun.Timișoara Jud. Timiș, CF Nr.446813	Pr. nr. <b>136 / 2020</b>
SPECIFICATIE	NUME	SEMNAȚURA	Scara:	Titlul proiectului:	Faza:
SEF PROIECT	arh.Vandici Viana		1:20000	<b>Construire locuințe colective în regim de înălțime P+3E prin A.N.L.</b>	<b>S.O.</b>
PROIECTAT	arh.Vandici Viana		Data:	Titlul planșei:	Pl. nr.:
DESENAT	arh.Vandici Viana		Martie 2020	<b>PLAN DE ÎNCADRARE ÎN P.U.G.</b>	<b>U01.1.</b>

L x H= 594x 297; S= 0,176 mp