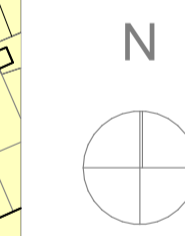


LEGENDA

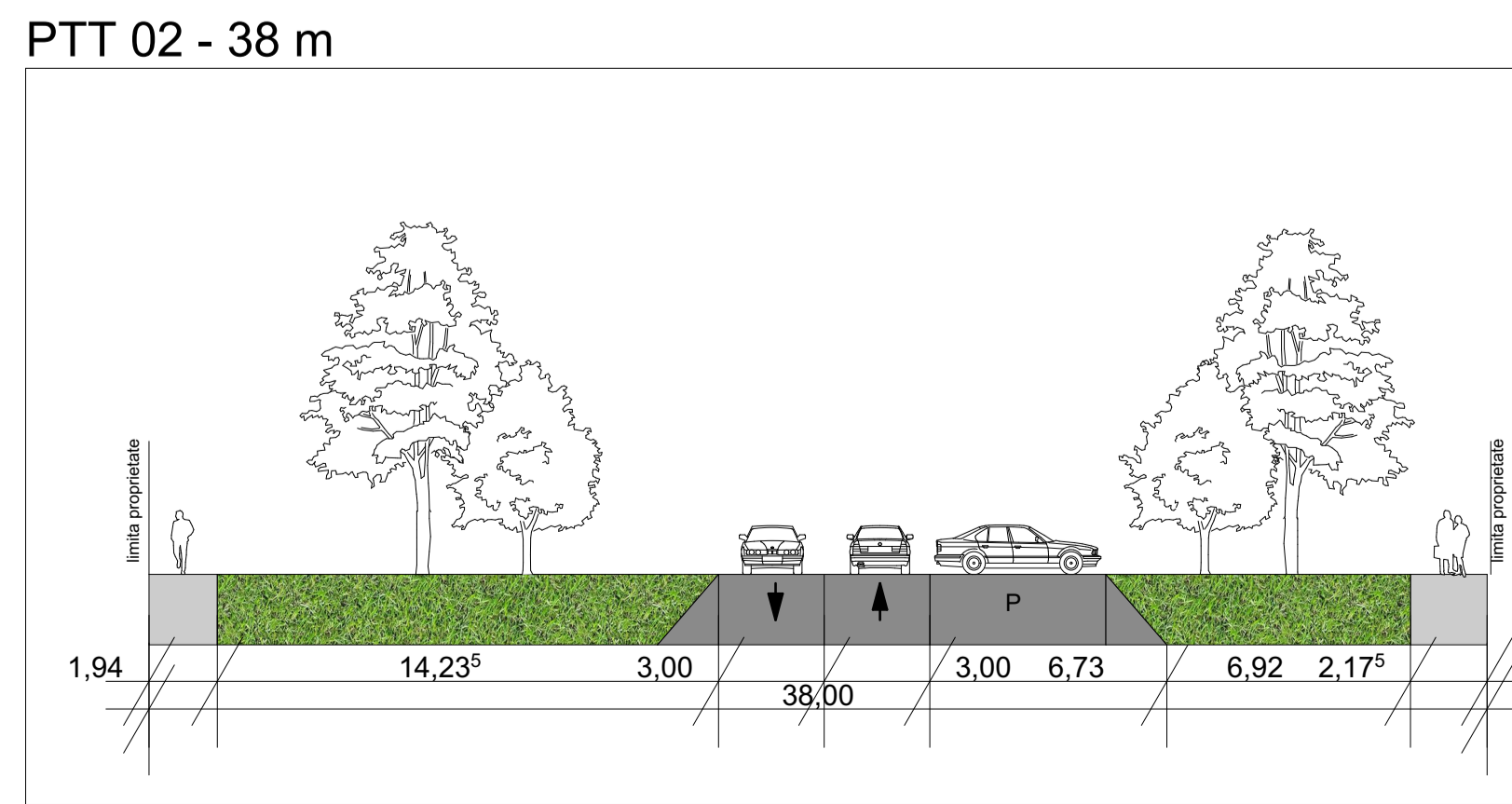
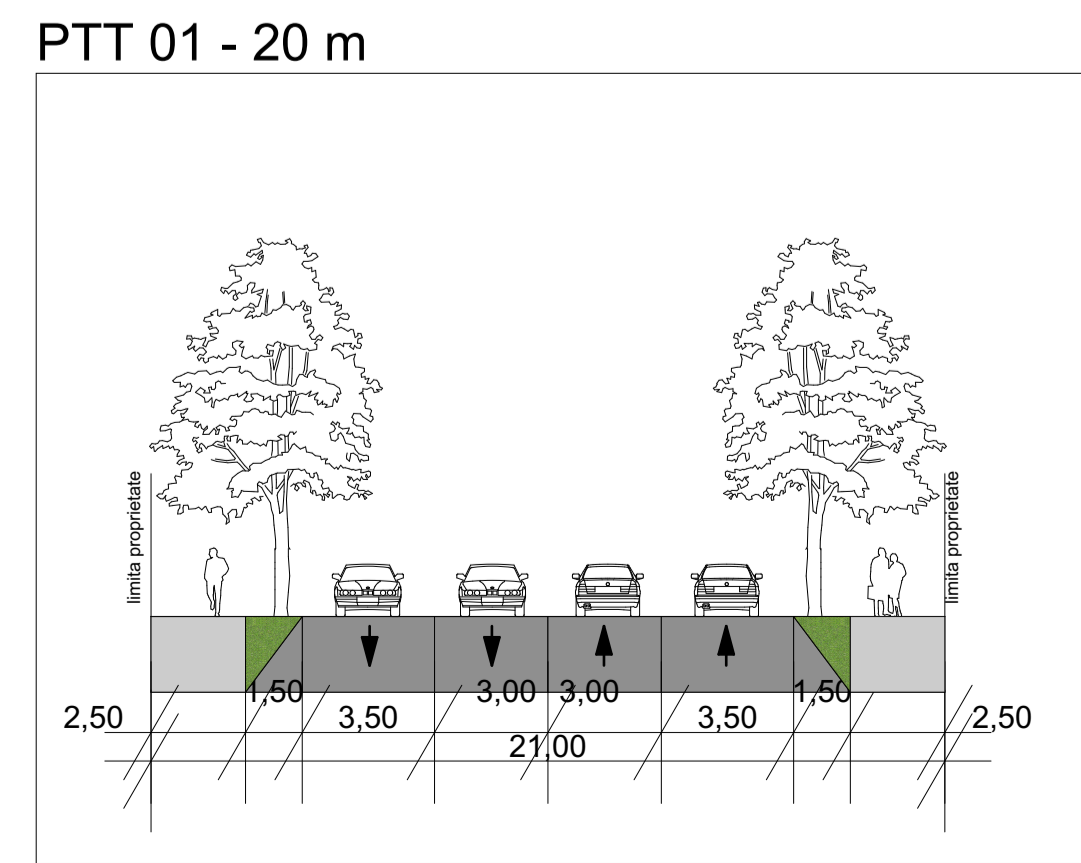
- LIMITE**
- Limita teren studiat in PUZ conform certificat de urbanism
  - Limite cadastrale parcele existente
  - Limita zona studiata
  - Limite cadastrale PUZ-uri in lucru
- FUNCTIUNI**
- Zona locuinte individuale
  - Zona locuinte colective
  - Zona de institutii publice si servicii
  - Teren cu destinatie speciala
  - Zona de unitati industriale/depozitare
  - Zona gospodarie comuna - piata agro-alimentara
  - Zone verzi
  - Monumente/ansambluri/situri clasate
  - Zone functiuni mixte: locuinte colective si functiuni complementare, birouri, spatii comerciale etc propusa.
  - Zone comert si servicii propusa
  - Zona verde propusa
  - Zona cu spatii verzi amenajate, servicii si comert propusa
  - Zona implantare constructii
- CIRCULATII**
- Zona cai de comunicatie rutiera si amenajari aferente
  - Zona cai de comunicatie feroviara si amenajari aferente
  - Zona cai de comunicatie rutiera si amenajari aferente propusa
  - Canal Bega
- PROTECTII SI RESTRICTII**
- Zona de protectie a cailor de comunicatie feroviara - 100 m
  - Zona de siguranta a cailor de comunicatie feroviara - 20 m
  - Zona de protectie a monumentelor/ansamblurilor/siturilor protejate

INVENTARUL PUNCTELOR DE CANTAR

Nr.	E (m)	N (m)
1	204548.307	479191.275
2	204549.623	479193.320
3	204650.114	479208.467
4	204663.520	479171.834
5	204665.165	479167.325
6	204667.119	479161.683
7	204667.934	479159.834
8	204652.111	479154.174
9	204634.974	479148.509
10	204604.528	479138.453
11	204587.432	479132.839
12	204573.971	479128.189



TIMISOARA



SPECIALIST RUR: ARH. MIRCEA CRACULEAC

ATG STUDIO S.R.L. - SC. ATG STUDIO S.R.L. - DENUMIRE PROIECT: PUZ Locuinte colective si functiuni complementare, dotari si servicii publice

PROIECTAT: arh. Popa Adela Petra - AMPLASAMENT: Str. Gh. Baritiu, 40 si str. Garii nr. 10, CF 448244 Timisoara Romania - Faza: PUZ

DESENAT: arh. Popa Adela Petra - PLANSA: STUDIUL CVARTAL - Data: 16.09.2021 - Scara: 1:1000 - Plansa nr. A.01