




P.U.Z. - Funcțiuni mixte, locuințe colective și servicii




Calea Torontalului, CF 452966, Timișoara

LEGENDĂ

DELIMITĂRI ȘI SIMBOLURI

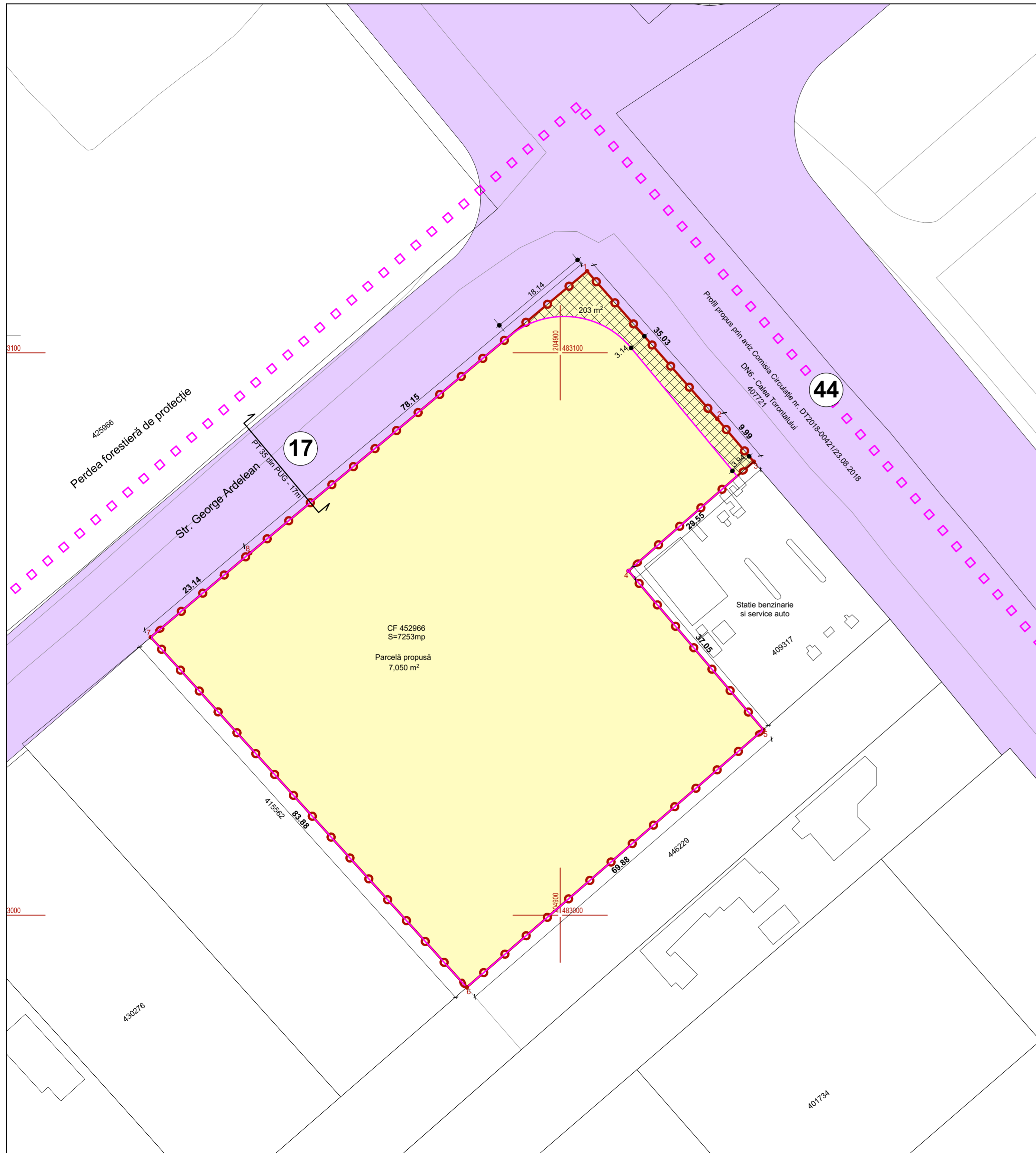
-  Limită zonă studiată
-  Limită de proprietate a terenurilor ce fac obiectul P.U.Z.
-  Limită parcelă propusă


DESTINAȚIE

-  Teren proprietate privată
-  Teren domeniu public de interes local
-  Teren proprietate privată ce se intenționează a fi trecut în domeniul public

Circulația terenurilor

	Existent		Propus	
	mp	%	mp	%
Terenuri proprietate privată ale persoanelor fizice sau juridice	7.253 mp	100%	7.050 mp	97.20%
Teren proprietate privată ce se intenționează a fi trecut în domeniul public	-	-	203 mp	2.80%
TOTAL	7.253 mp	100%	7.253 mp	100%



Specialist R.U.R.	arh. Răzvan Negrișanu				
Verificator/expert	Nume	Semnătura	Cerința	Referat / Expertiza Nr. / Data	
 S.C. RD Sign S.R.L. Timișoara, Str. Vulturilor nr. 14 Reg. Com. J35/4590/1992 C.U.I. 3981516 Tel. 40/0722624862 E-mail: studio@rdsign.ro				Beneficiar:	Rusu Cristian Alin
				Amplasament:	Calea Torontalului, CF 452966, Timișoara
				Proiect nr.:	356/RPT/21
Șef proiect	arh. Răzvan Negrișanu		Scara:	Denumire:	Faza:
Proiectat	arh. Răzvan Negrișanu		1:500	P.U.Z. - Funcțiuni mixte, locuințe colective și servicii	P.U.Z.
	arh. Paula Candroi		Data:	Titlu planșă:	Planșa nr.:
Desenat	arh. Paula Candroi		IANUARIE 2022	Proprietate asupra terenurilor	U05
					420x580