




# P.U.Z. - Locuinte colective si functiuni complementare




Strada Paul Constantinescu nr 48 si nr. 10B , CF nr. 452746, CF nr. 425113, Timișoara

## LEGENDĂ

### DELIMITĂRI ȘI SIMBOLURI

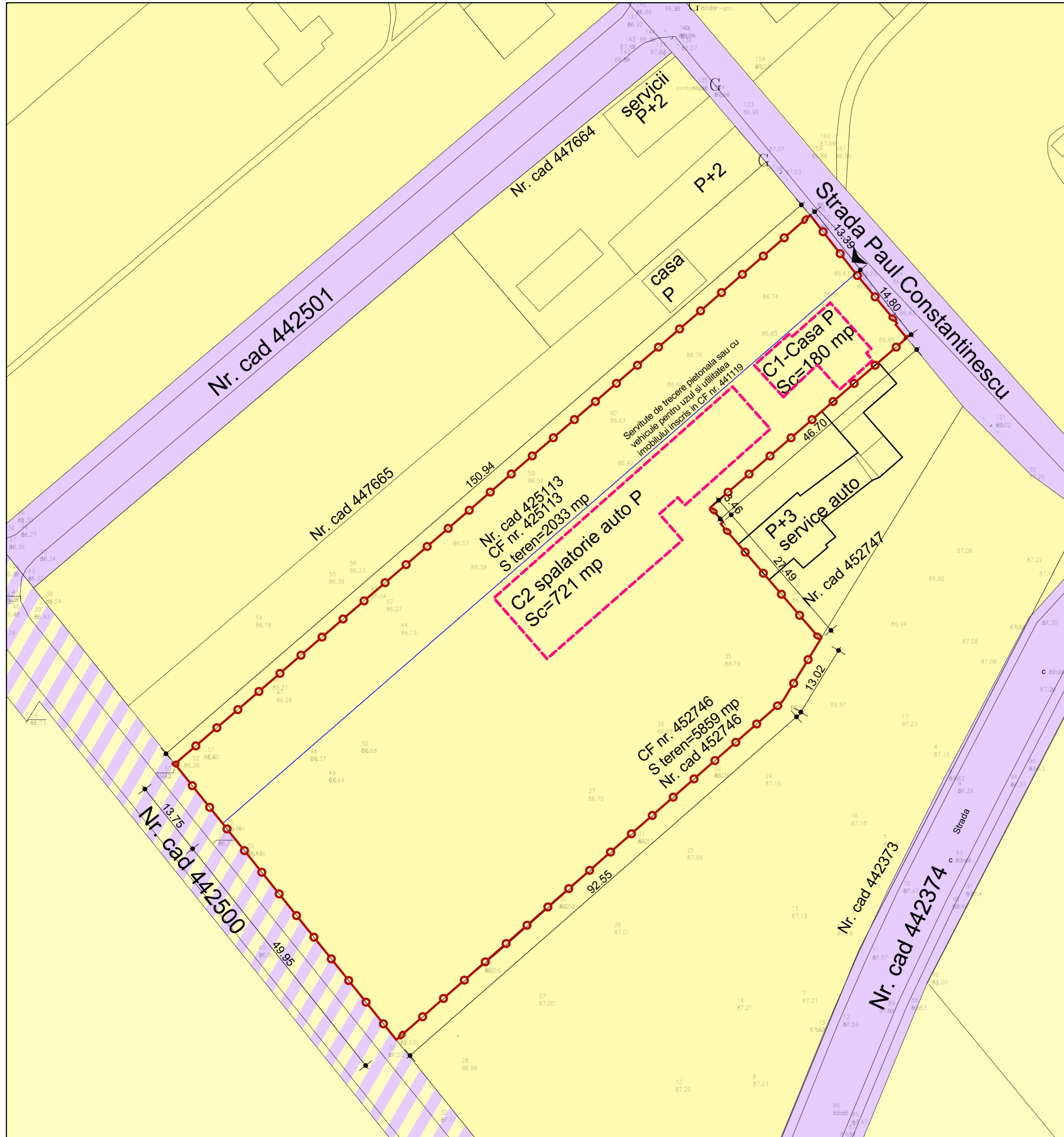
-  Limită de proprietate a terenurilor ce fac obiectul P.U.Z.
-  Limite imobile conform ridicării topografice
-  Limită clădiri ce vor fi demolate


### DESTINAȚIE

-  Teren proprietate privată
-  Teren domeniu public de interes local
-  Teren proprietate privată cu servitute de trecere pentru utilități și în favoarea CF 425113 și CF 436901

### Circulația terenurilor

Terenuri proprietate privată ale persoanelor fizice sau juridice	Existent		Propus	
	100%	7898 mp	100%	7898 mp
Teren proprietate privată ce se intenționează a fi trecut în domeniul public	-	-	-	-
<b>TOTAL</b>	<b>100%</b>	<b>7898 mp</b>	<b>100%</b>	<b>7898 mp</b>



Specialist R.U.R.	arh. Răzvan Negrișanu			Referat / Expertiza Nr. / Data	
Verificator/expert	Nume	Semnătura	Cerința	Beneficiar: <b>DAM-EXPERT BUILDING SRL, Damian Dorin</b>	Proiect nr.: <b>345/PDS/21</b>
	 S.C. RD Sign S.R.L. Timișoara, Str. Vulturilor nr. 14 Reg. Com. 3354/590/1992 C.U.I. 3981516 Tel. 40/0722624862 E-mail: studio@rdsign.ro			Amplasament: Strada Paul Constantinescu nr 48 si nr. 10B , CF nr. 452746, CF nr. 425113, Timișoara	
Șef proiect	arh. Răzvan Negrișanu		Scara: <b>1:500</b>	Denumire: <b>P.U.Z. - Locuinte colective si functiuni complementare</b>	Faza: <b>Studiu oportunitate</b>
Verificator intern				Data: Aprilie 2022	Titlu planșă: <b>Proprietate asupra terenurilor</b>
Proiectat	arh. Răzvan Negrișanu				
Desenat	arh. Laura Stanciu				420x594