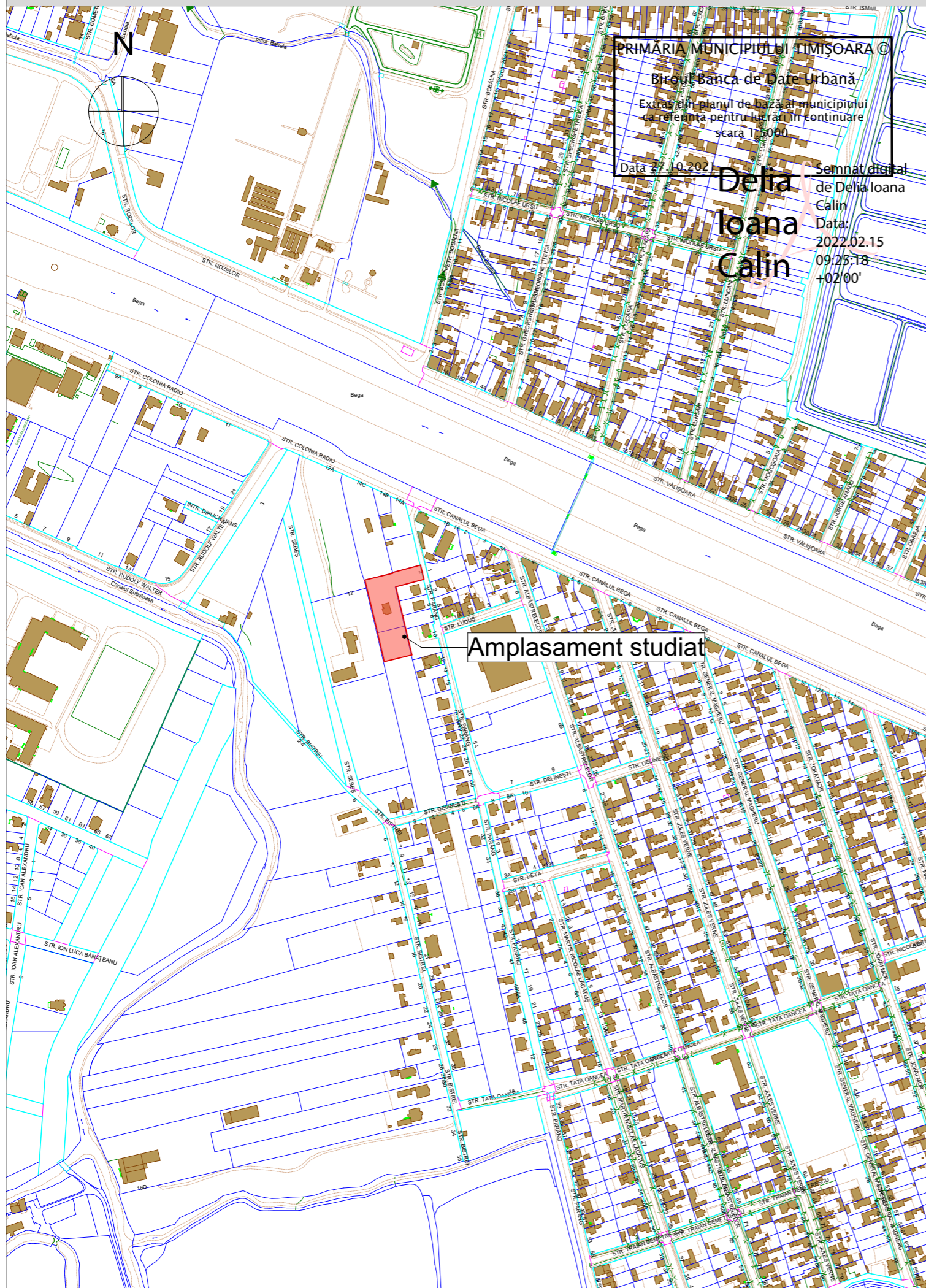


ÎNCADRARE BANCA DE DATE URBANĂ TIMIȘOARA - Sc. 1:5000



PRIMĂRIA MUNICIPIULUI TIMIȘOARA ©
 Biroul Banca de Date Urbană
 Extras din planul de bază al municipiului
 ca referință pentru lucrări în continuare
 scara 1:5000

Data: 27.10.2021
 Semnat digital
 de Delia Ioana
 Calin
 Data:
 2022.02.15
 09:25:18
 +02'00'

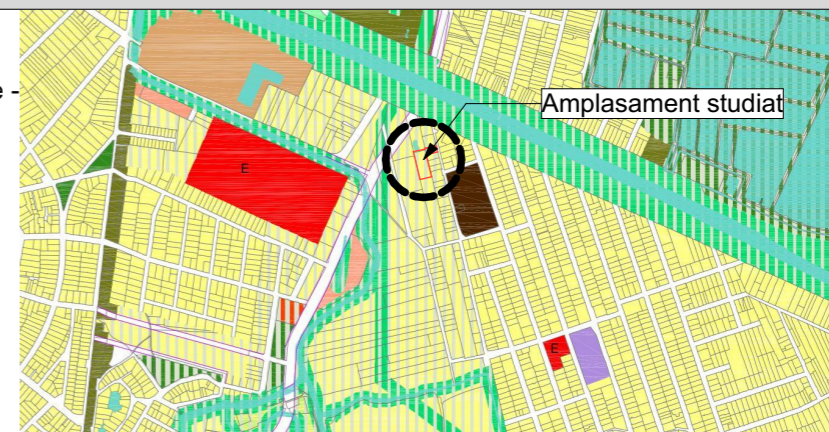
ÎNCADRARE ÎN P.U.G

- U.T.R. 38
 Zonă mixtă - locuire,
 servicii, industrie

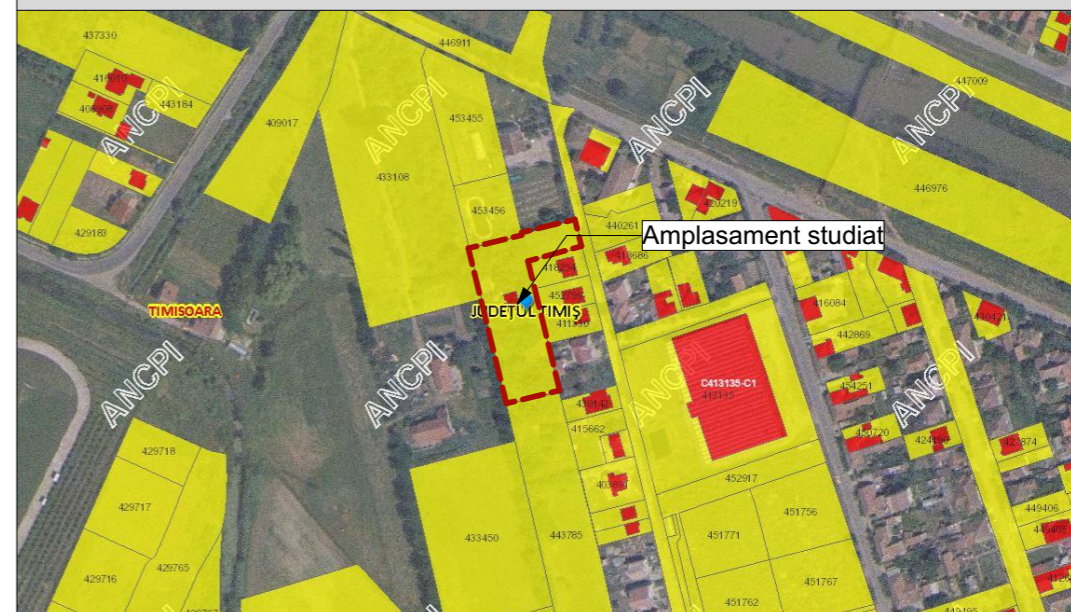


ÎNCADRARE ÎN P.U.G NOU

- Zona ULiu
 Zonă de urbanizare -
 Zonă locuințe
 individuale cu
 caracter urban



ÎNCADRARE ANCPI GEOPORTAL



PROIECTANT GENERAL SI DE ARHITECTURA: artkraft <small>ARHITECTURA * URBANISM * PROJECT MANAGEMENT</small>		RO - 300151 Timisoara * str. I. Barac nr.16 Tel: +40 (0)256 211303 Fax: +40 (0)256 218192 RO 22496097 * J35/3595/2007	DENUMIRE PROIECT: DEFINIȚIE CASA EXISTENTA SI CONSTRUIRE CASA UNIFAMILIALA P+1E, CASA UNIFAMILIALA SUBSOL PARTIAL + PARTER SI PISCINA, ÎMPREJMUIRE PROPRIETATE, REALIZARE ACCES LA DRUM Jud. Timis, Mun Timisoara, str. Parang, nr 2 CF Nr. 452798	BENEFICIAR: RACETEI CIPRIAN Jud. Timis, sat Sag (com. Sag), Str. XIII, Nr. 37	
SEF PROIECT	ARH. BIANCA LUCA	<i>[Signature]</i>	NR. PROIECT: 225/2022	DENUMIRE PLANSA: PLAN DE ÎNCADRARE ÎN ZONĂ	SCARA: 1:5000
PROIECTAT	ARH. PUSOK ANITA	<i>[Signature]</i>	FAZA: P.U.D.		NR. PLANȘĂ: 01A
DESENAT	ARH. PUSOK ANITA	<i>[Signature]</i>	DATA: FEB. 2022		