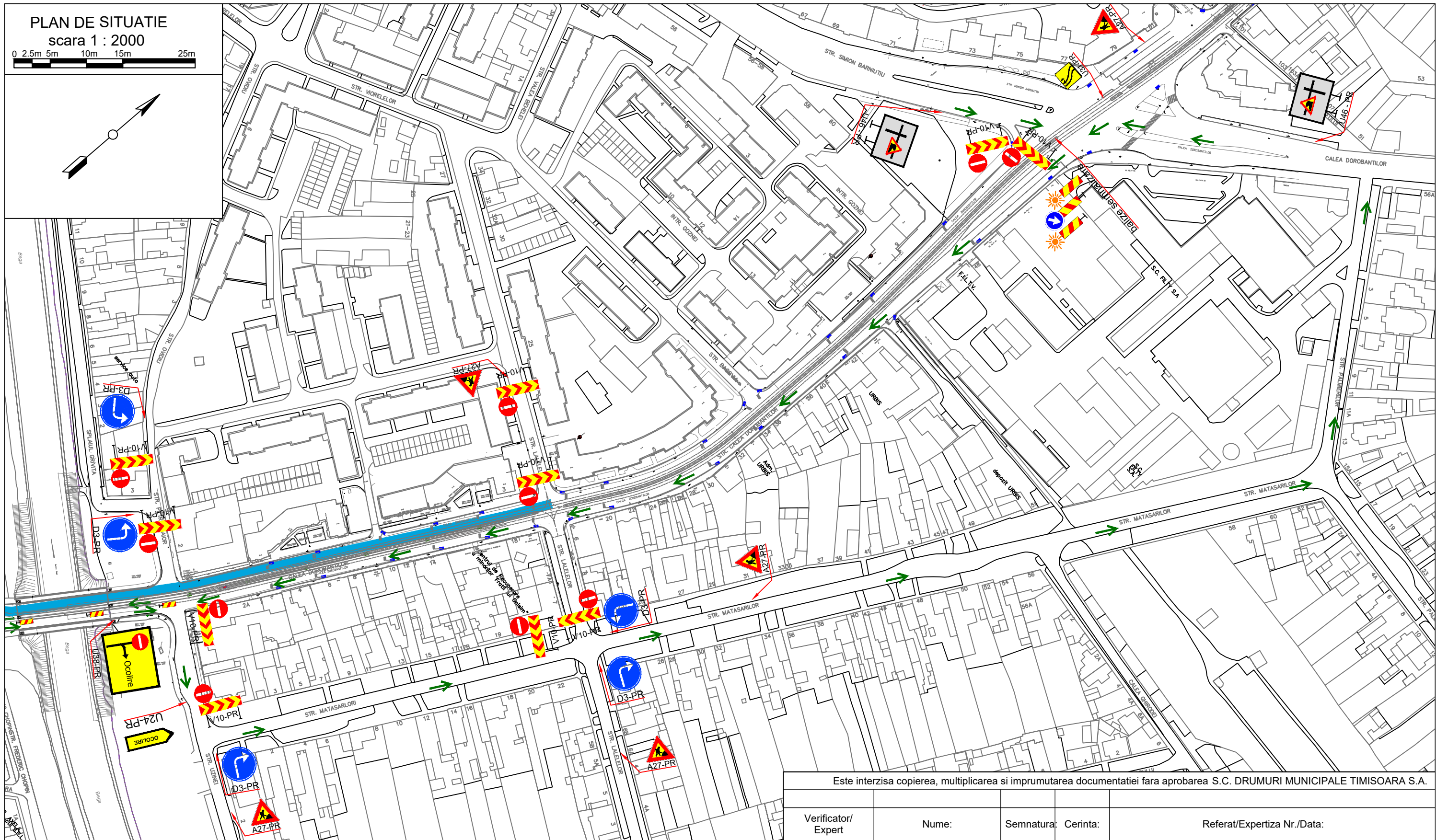
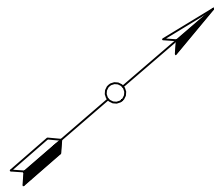


PLAN DE SITUATIE




scara 1 : 2000

0 2,5m 5m 10m 15m 25m



S.C. DRUMURI MUNICIPALE
TIMIȘOARA S.A.

OBSERVAȚIE:
SE VA MENTINE SEMNALIZAREA RUTIERA EXISTENTA CU ADAUGAREA/RELOCAREA
INDICATOARELOR RUTIERE PREZENTATE IN PREZENTA PLANSA.

- Legenda**
-  -INDICATOR RUTIER PROPUS PR.
 -  -SECTOR DE DRUM UNDE SE DESFASOARA LUCRARI DE EXECUTIE
 -  -TRASEU VARIANTA OCOLIRE

Este interzisa copierea, multiplicarea si imprumutarea documentatiei fara aprobarea S.C. DRUMURI MUNICIPALE TIMISOARA S.A.

Verificator/ Expert	Nume:	Semnatura:	Cerinta:	Referat/Expertiza Nr./Data:
Proiectant general:	 Sediul: Str. Eternitatii nr. 45, Timisoara 300 447, Romania Tel. : +40 256 215003, +40 256 215006 E-mail: sdm@sdm-tm.ro, http://www.sdm-tm.ro			Beneficiar:
Specificatie:	Nume:	Semnatura:	Scara:	Titlu proiect:
Proiectat	Ing. Dragos Bejenaru		1:2000	LUCRĂRI DE REPARAȚIE ȘI ÎNTREȚINERE A STRĂZILOR, ALEILOR, TROTUARELOR, PODURILOR ȘI PASAJELOR DIN MUNICIPIUL TIMIȘOARA, JUDEȚUL TIMIȘ
Desenat	Ing. Dragos Bejenaru		Data:	Titlu plansa:
			07.2022	PLAN DE SEMNALIZARE RUTIERA PROVIZORIE LUCRARI DE EXECUTIE CALEA DOROBANTILOR SI STR. ANDREI SAGUNA
				MUNICIPIUL TIMISOARA
				Proiect nr:
				78/2022
				Faza:
				PAC
				Revizia:
				0
				Plansa nr:
				D- 02