



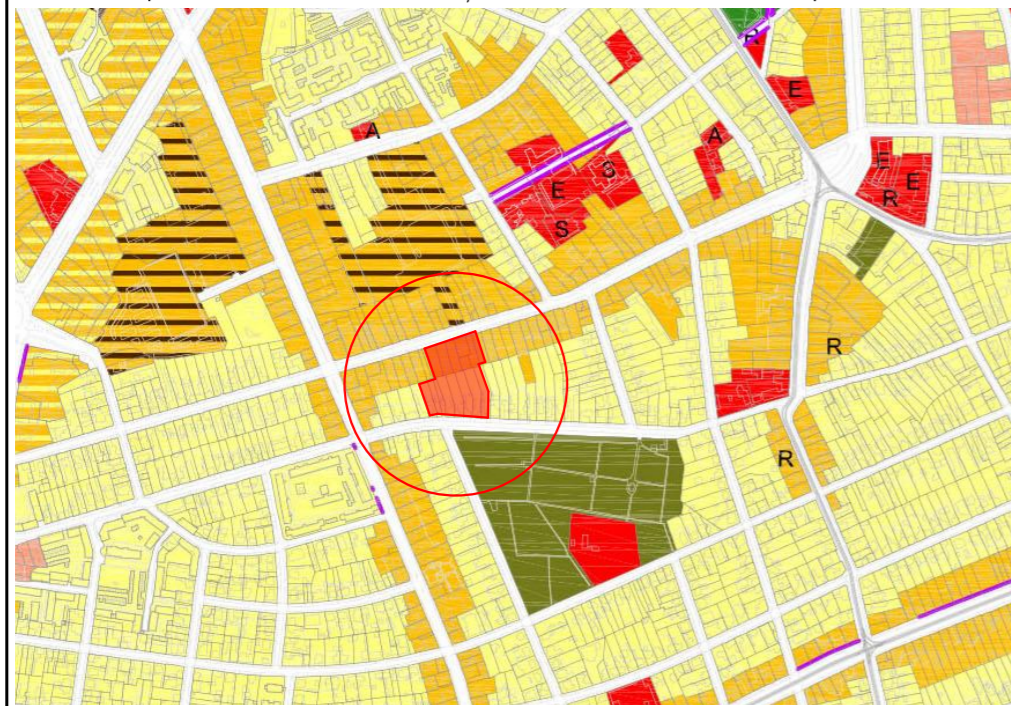
Localizare amplasament - hartă schematică Timișoara



Localizare amplasament - extras Google maps



Localizare amplasament - extras eTerra



Localizare amplasament -Extras din PUG Timișoara propus în curs de avizare - Etapa 3 - prin H.C.L. 428/30.07.2013

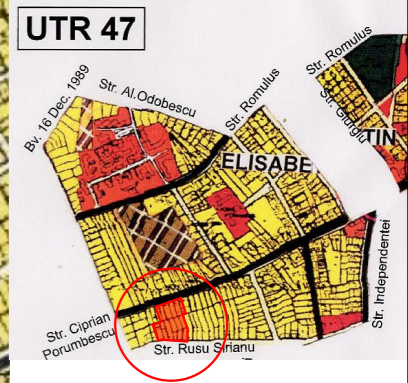
Legendă

- ZONĂ LOCUINȚE CU DOTĂRI DE INTERES LOCAL
- ZONĂ MIXTĂ LOCUINȚE ȘI SERVICII

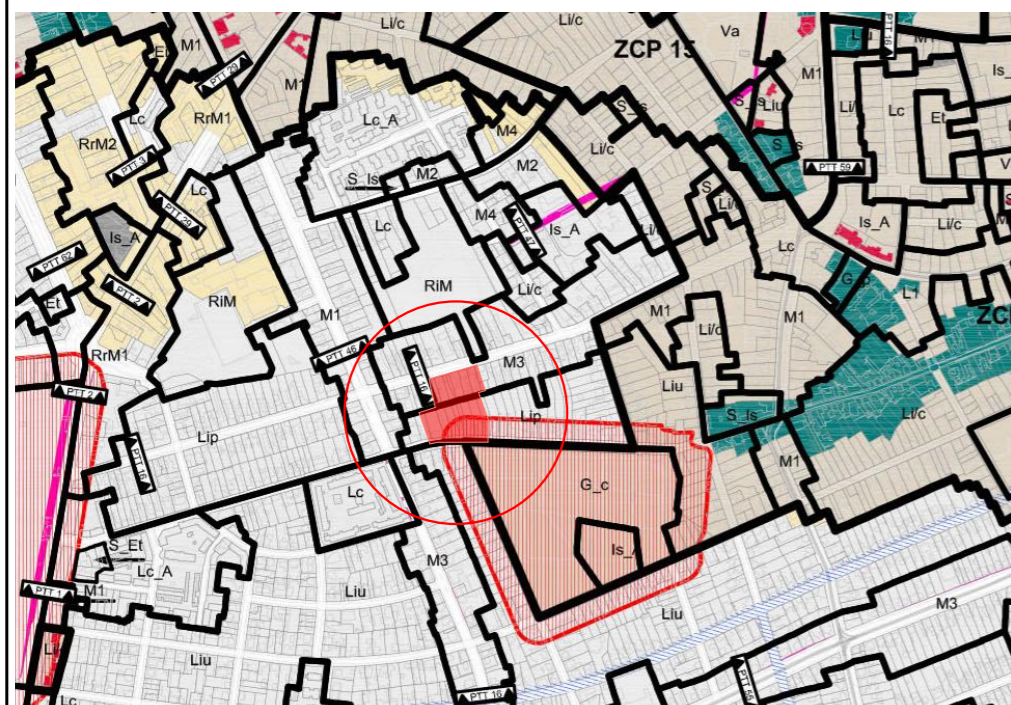
- Localizare amplasament



Localizare amplasament - Extras din PUG Timișoara aprobat prin HCL nr.157/2002, prelungit prin HCL nr.619/2018



- UTR 47
- Legendă
- LMa - Subzona rezidențială cu clădiri P, P+1, P+2 existentă



Localizare amplasament -Extras din PUG Timișoara propus în curs de avizare - Etapa 3 - prin H.C.L. 428/30.07.2013

Legendă

- M3 ZONĂ MIXTĂ CU REGIM DE CONSTRUIRE DESCHIS, ADIACENTĂ PRINCIPALELOR ARTERE DE TRAFIC
- Lip ZONĂ DE LOCUINȚE CU REGIM REDUS DE ÎNĂLȚIME DISPUSE PE UN PARCELAR DE TIP PERIFERIC

Specialist R.U.R.	arh. Răzvan Negrișanu					
Verificator/expert	Nume	Semnătura	Cerința	Referat / Expertiza Nr. / Data		
	S.C. RD Sign S.R.L. Timișoara, Str. Vulturilor nr. 14 Reg. Com. J35/4590/1992 C.U.I. 3981516 Tel. 40/0722624862 E-mail: studio@rdsign.ro			Beneficiar:	ASOCIAȚIA ONCOHELP Municipiul Timișoara, strada Cișcian Porumbescu, CF nr. 448112, CF nr. 451448, CF nr. 452473, CF nr. 423595, CF nr. 408586, CF nr. 452274, CF nr. 423374, CF nr. 451618	Proiect nr.:
	Șef proiect	arh. Răzvan Negrișanu		Denumire:	P.U.Z. - Extindere zonă de servicii medicale și funcțiuni complementare	357/POH/21
Verificator intern			Scara:	Faza:	P.U.Z.	
Proiectat	arh. Răzvan Negrișanu		Data:	Titlu planșă:	Planșa nr.:	
	arh. Anda Dobîndă			Încadrarea în localitate/zonă	U01	
Desenat	arh. Anda Dobîndă		Ianuarie 2022		A3	