












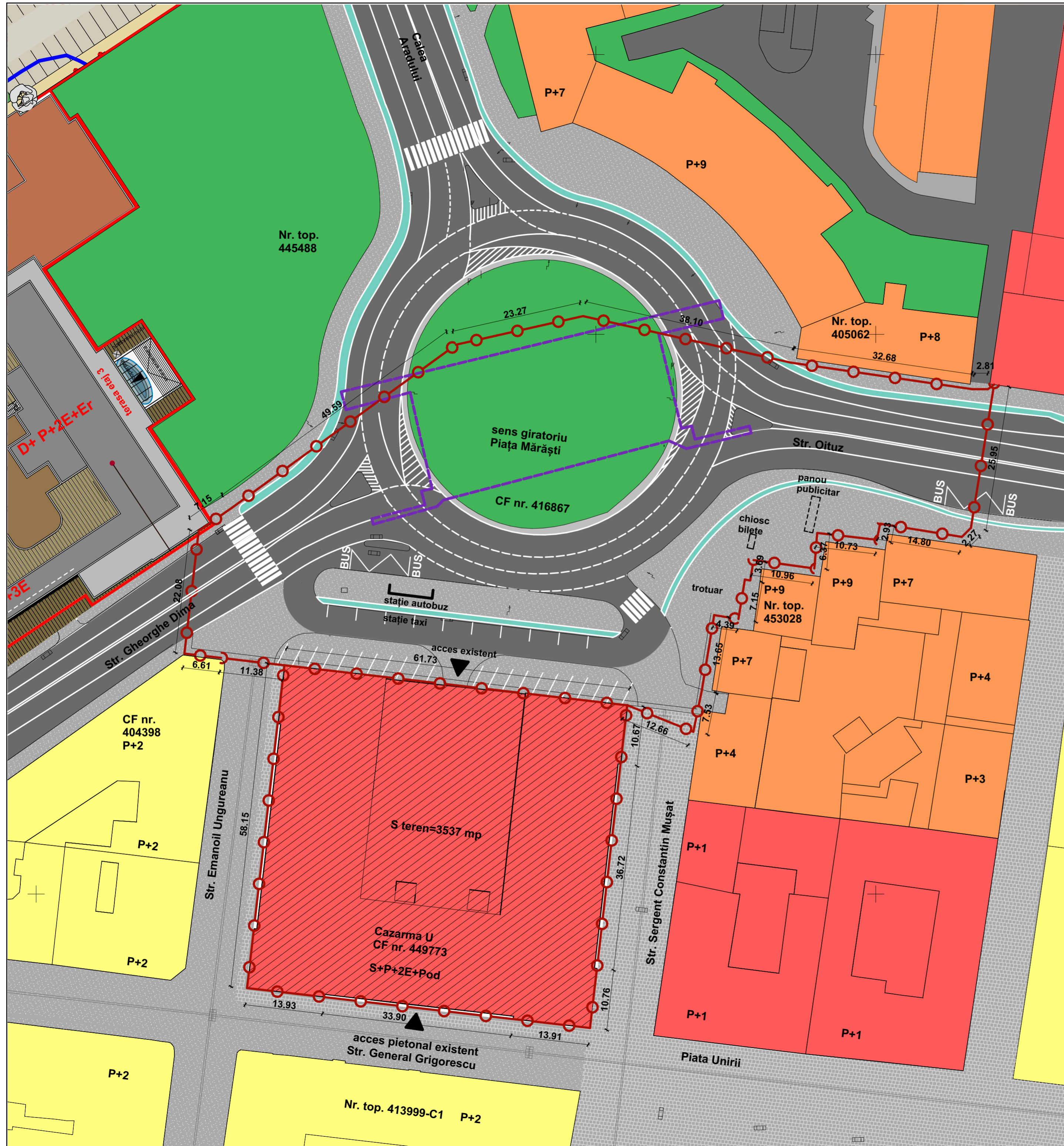
PLAN URBANISTIC ZONAL

REABILITARE, REAMENAJARE ȘI EXTINDERE CAZARMĂ

Primăria Municipiului Timișoara, S.C. CEREALCOM TIMIS SA
TIMIȘOARA, PIAȚA MĂRĂȘTI, STR. GENERAL GRIGORESCU NR. 2
CF nr. 416867, nr.cadastral 416867 și CF nr.449773, nr.cadastral 449773
Timișoara

LEGENDA

-  Zona locuinte unifamiliale
-  Zona mixta locuinte si servicii
-  Zona institutii si servicii publice
-  Zona verde
-  Limita de proprietate terenuri studiate
-  Urme arheologice Poarta Vienei
-  Drumuri existente-asfalt
-  Trotuare/parcari existente-asfalt
-  Zona pietonala existenta-piatra cubica
-  Pista de biciclete existenta
-  Zona de servicii si functiuni complementare, reabilitare, reamenajare constructie existenta



Specialist RUR	arh. Răzvan Negrișanu	Semnătura	Cerința	Referat / Expertiza Nr. / Data	
Verificator/expert	Nume	Semnătura	Cerința	Beneficiar: Primăria Municipiului Timișoara, S.C. CEREALCOM TIMIȘ SA	Proiect nr.: 350/CAZ/21
				Amplasament: Piața Mărăști, str. General Grigorescu nr. 2, CF nr. 416867, CF nr. 449773, Timișoara	
Șef proiect	arh. Răzvan Negrișanu	Semnătura	Scara: 1:500	Denumire: P.U.Z.- Reabilitare, reamenajare și extindere Cazarmă	Faza: Studiu oportunitate
Proiectat	arh. Daniela Negrișanu		Data: Iunie 2022	Titlu planșă: Plan situație existentă	Planșa nr.: U03
Desenat	arh. Laura Stanciu				A2 420x594