





PLAN URBANISTIC ZONAL




REABILITARE, REAMENAJARE ȘI EXTINDERE CAZARMĂ

Primăria Municipiului Timișoara, S.C. CEREALCOM TIMIS SA
TIMIȘOARA, PIAȚA MĂRĂȘTI, STR. GENERAL GRIGORESCU NR. 2
CF nr. 416867, nr.cadastral 416867 și CF nr.449773, nr.cadastral 449773
Timișoara

LEGENDA


-  Terenuri din domeniul public al statului
-  Terenuri din domeniul public al municipiului
-  Terenuri din domeniul privat al persoanelor fizice sau juridice
-  Teren din domeniul public al municipiului propus pentru amenajare parcare subterana publica

Nota: Regimul juridic al proprietatilor invecinate terenurilor studiate este preluat din plansa U06-Reglementari urbanistice-Proprietate asupra terenurilor Revizia 3 (Noul Plan Urbanistic General Timisoara)

-  Limita de proprietate terenuri studiate
-  Limita parcela propusa
-  Zona propusa pentru amenajare parcare subterana

- E** EDUCATIE
- R** CULTE
- S** SANATATE



| | | | | |
|--------------------|--|-----------|------------------|--|
| Specialist RUR | arh. Răzvan Negrișanu | | | Referat / Expertiza Nr. / Data |
| Verificator/expert | Nume | Semnătura | Cerința | Beneficiar: Primăria Municipiului Timișoara, S.C. CEREALCOM TIMIȘ SA |
| |  S.C. RD Sign S.R.L. Timișoara, Str. Vulturilor nr. 14 Reg. Com. J35/4590/1992 C.U.I. 3981516 Tel. 40/0722624862 E-mail: studio@rdsign.ro | | | Amplasament: Piața Mărăști, str. General Grigorescu nr. 2, CF nr. 416867, CF nr. 449773, Timișoara |
| Șef proiect | arh. Răzvan Negrișanu | Semnătura | Scara: 1:500 | Denumire: P.U.Z.- Reabilitare, reamenajare și extindere Cazarmă |
| Proiectat | arh. Daniela Negrișanu | | Data: IUNIE 2022 | Titlu planșă: Proprietate asupra terenurilor |
| Desenat | arh. Laura Stanciu | | | Faza: Studiu oportunitate |
| | | | | Planșa nr.: U05 |
| | | | | A2 420x594 |