

SITUATIA EXISTENTA

SITUATIA PROPUSA

Zona schimb de teren propusa
S= 139 mp din 1 147 mp suprafata
conform C.F. 432381

C.F. nr. 430882
S= 699 mp




C.F. nr. 432381
nr. top. 31063/1
S= 1 147 mp

Zona schimb de teren propusa
S= 139 mp din 699 mp suprafata
conform C.F. 430882



C.F. nr. 430882
S= 699 mp

C.F. nr. 432381
nr. top. 31063/1
S= 1 147 mp



LIMITE

-  - Limita parcelei studiate C.F. nr. 430882
-  - Limite cadastrale C.F. 432381
-  - Limita parcelei propuse C.F. nr. 430882

CIRCULATIA TERENURILOR

-  - Zona ce se intentioneaza a fi trecuta in domeniul public
-  - Terenuri aflate in domeniul public propuse schimbului

CIRCULATIA TERENURILOR									
Proprietate	Tip proprietate	Proprietar	Destinatia	Suprafata totala		Suprafata destinata schimbului		Suprafata finala (dupa finalizarea procedurii de schimb a terenurilor)	
				m2	%	m2	%	m2	%
C.F.Nr. 432381	Domeniu public	Municipiul Timisoara	Zona verde	1147.00	100.00	139.30	12.14	1147.00	100.00
C.F.Nr. 433882	Proprietate privata	Benzar Ioan & Benzar Vladuta Larisa	Constructii pentru locuinte	699.00	100.00	139.30	19.88	699.00	100.00

Q Architects Workshop SRL Banul Mărăcine · 13A 300398 · Timișoara · România 0724.213.114 office@qarchitects.ro www.qarchitects.ro					TITLUL PROIECTULUI: ELABORARE P.U.Z. ZONĂ MIXTĂ DE LOCUIRE ȘI SERVICII		PROIECT NR: 282 / 2019	
SPECIFICAȚIE ȘEF PROIECT PROIECTAT DESENAT					SEMNĂTURĂ 	DATA: 11 / 2022	AMPLASAMENT: STRADA DALIEI, NR. 21, MUNICIPIUL TIMIȘOARA, JUDEȚUL TIMIȘ, C.F.NR. 430882	BENEFICIAR: BENZAR IOAN & BENZAR VLĂDUȚA-LARISA
				SCARA: 1:500	TITLUL PLANȘEI: SCHEMĂ CIRCULAȚIA TERENURILOR		PLANȘA NR.: U.08	