




P.U.Z. - funcțiuni mixte locuințe colective și funcțiuni complementare



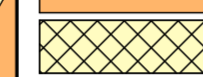
Str. Constructorilor nr. 4A, 4B, 4C, str. I.I.De La Brad nr.5, str. Kimmel nr.7

LEGENDĂ

DELIMITĂRI ȘI SIMBOLURI

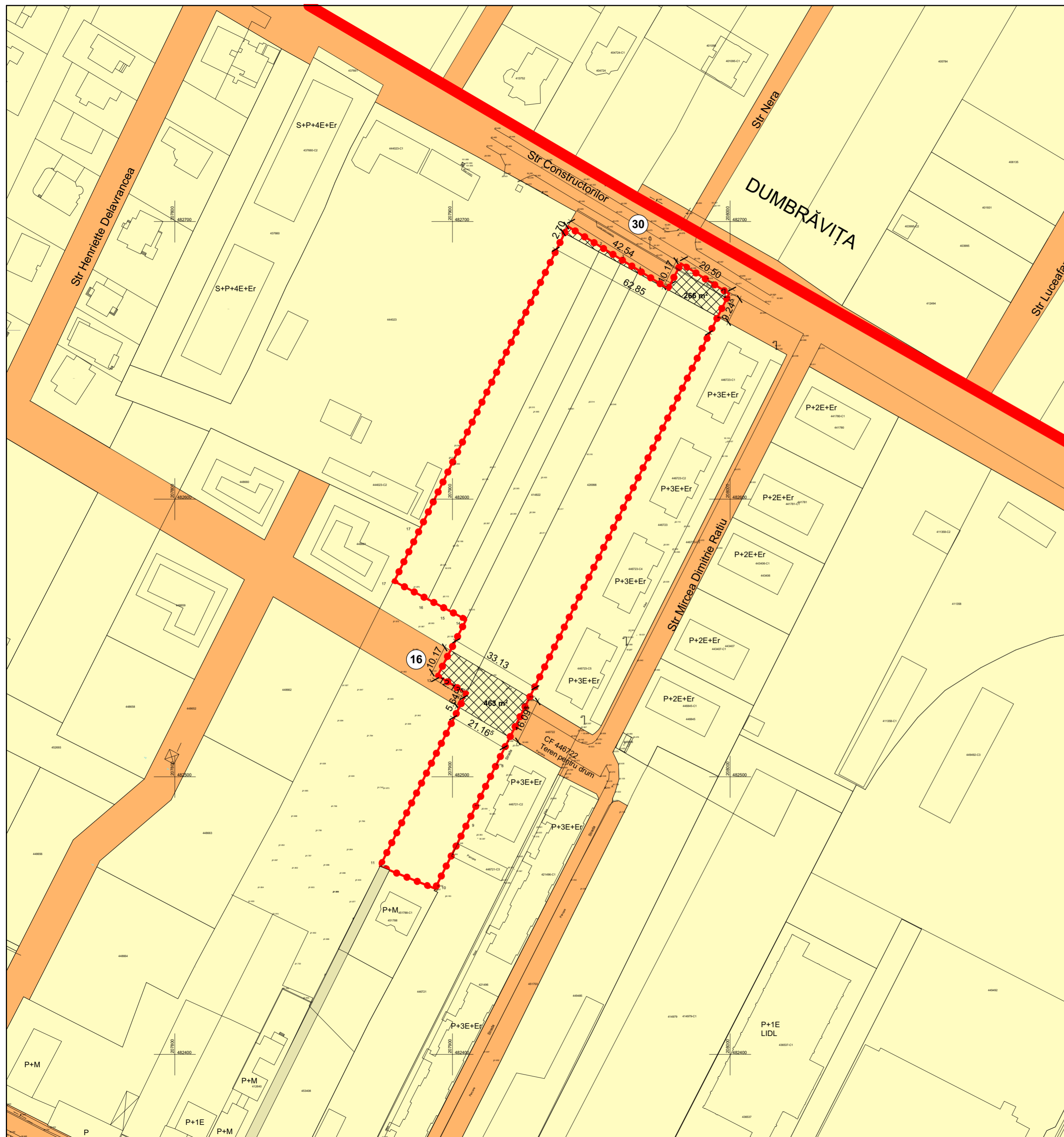
-  Limită intravilan
-  Limite imobile conform ridicării topografice
-  Limită de proprietate a terenului ce face obiectul P.U.Z.

DESTINAȚIE

-  Teren proprietate privată
-  Teren domeni public de interes local
-  Teren proprietate privată ce se intenționează a fi trecut în domeniul public

Circulația terenurilor

	Existent		Propus	
Terenuri proprietate privată ale persoanelor fizice sau juridice	11 190 mp	100%	10 461 mp	93,49%
Teren proprietate privată ce se intenționează a fi trecut în domeniul public	-	-	729	6,51%
TOTAL	11 190 mp	100%	11 190 mp	100%



Specialist R.U.R.	arh. Răzvan Negrișanu				
Verificator/expert	Nume	Semnătura	Cerința	Referat / Expertiza Nr. / Data	
				Beneficiar: SOCIETATEA SAPPORO NIPON INVEST SRL	Proiect nr.: 393/PSL/22
	S.C. RD Sign S.R.L. Timisoara, Str. Vulturilor nr. 14 Reg. Com. J35/4590/1992 C.U.I. 3981516 Tel. 40/0722624862 E-mail: studio@rdsign.ro			Amplasament: Str. Constructorilor nr. 4A, 4B, 4C, str. I.I.De La Brad nr.5, str. Kimmel nr.7	
Șef proiect	arh. Răzvan Negrișanu		Scara:	Denumire:	Faza:
Verificator intern			1:1000	P.U.Z. - funcțiuni mixte locuințe colective și funcțiuni complementare	P.U.Z.
Proiectat	arh. Daniela Negrișanu		Data:	Titlu planșă:	Planșa nr.:
Desenat	arh. Laura Stanciu		Martie 2023	Proprietatea asupra terenurilor	U07
					420x580