




PLAN URBANISTIC ZONAL

REABILITARE, REAMENAJARE ȘI EXTINDERE CAZARMĂ





Primăria Municipiului Timișoara, S.C. CEREALCOM TIMIS SA
TIMIȘOARA, PIAȚA MĂRĂȘTI, STR. GENERAL GRIGORESCU NR. 2
CF nr. 416867, nr.cadastral 416867 și CF nr.449773, nr.cadastral 449773
Timișoara

LEGENDA

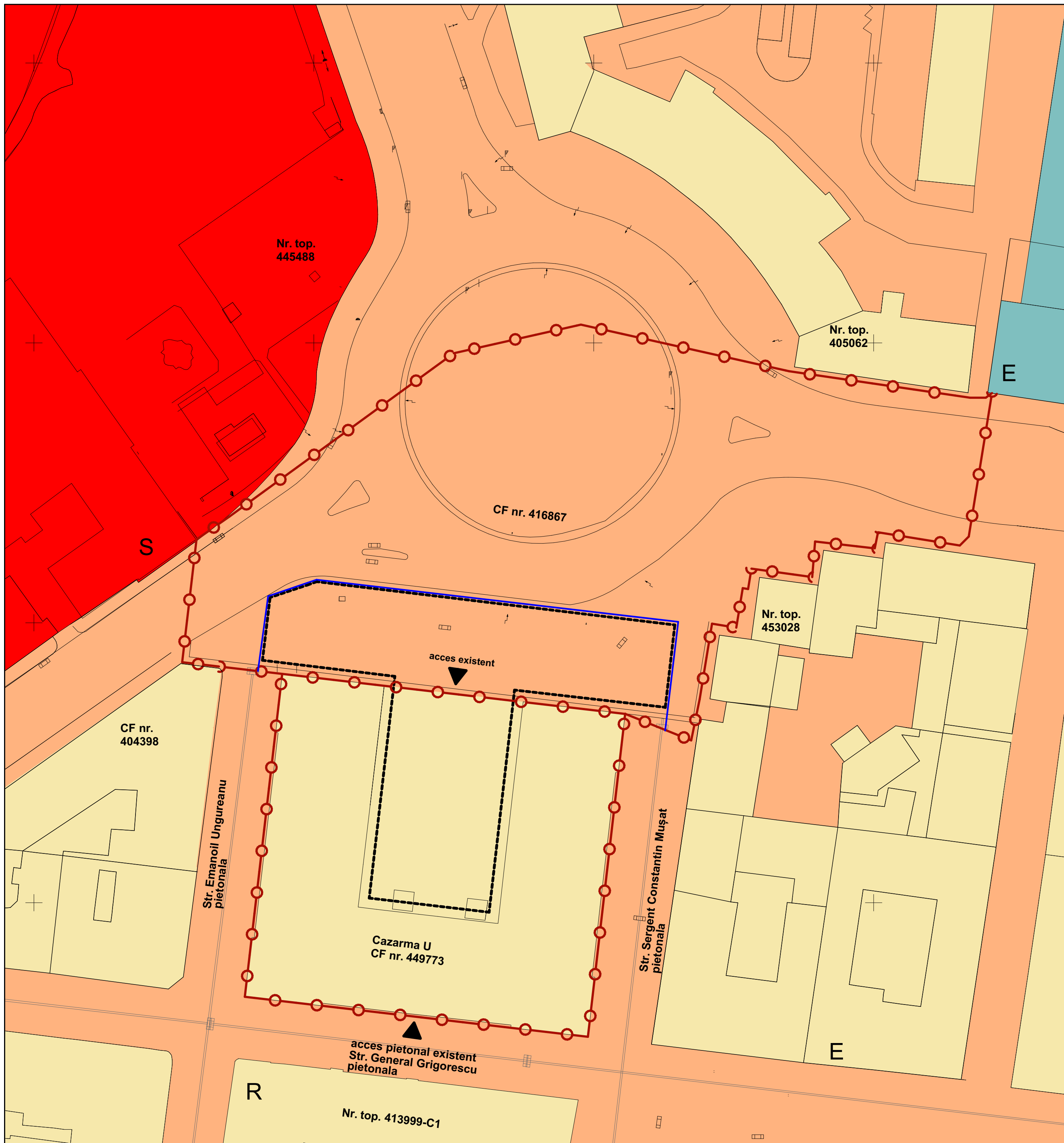
DELIMITARI SI SIMBOLURI


-  Limita de proprietate terenuri studiate
-  Limita parcela propusa
-  Zona propusa pentru amenajare parcare subterana

DESTINATIE

-  Terenuri din domeniul public al statului
-  Terenuri din domeniul public al municipiului
-  Terenuri din domeniul privat al persoanelor fizice sau juridice
-  Terenuri din domeniul public al judetului

Nota: Regimul juridic al proprietatilor invecinate terenurilor studiate este preluat din planșa U06-Reglementari urbanistice-Proprietate asupra terenurilor (Noul Plan Urbanistic General Timisoara)



Specialist RUR	arh. Răzvan Negrișanu				
Verificator/expert	Nume	Semnătura	Cerința	Referat / Expertiza Nr. / Data	
	 S.C. RD Sign S.R.L. Timișoara, Str. Vulturilor nr. 14 Reg. Com. J35/4590/1992 C.U.I. 3981516 Tel. 40/0722624862 E-mail: studio@rdsign.ro			Beneficiar: Primăria Municipiului Timișoara, S.C. CEREALCOM TIMIȘ SA	Proiect nr.: 350/CAZ/21
				Amplasament: Piața Mărăști, str. General Grigorescu nr. 2, CF nr. 416867, CF nr. 449773, Timișoara	
Șef proiect	arh. Răzvan Negrișanu		Scara: 1:500	Denumire: P.U.Z.- Reabilitare, reamenajare și extindere Cazarmă	Faza: PUZ
Proiectat	arh. Daniela Negrișanu				
	arh. Anda Dobindă		Data: August 2023	Titlu planșă: Proprietate asupra terenurilor	Planșa nr.: U07
	arh. Laura Stanciu				
Desenat	arh. Laura Stanciu				A2 420x594