




P.U.Z. Locuințe colective și servicii



strada Venus nr. 9 și nr. 11, CF nr. 455810, CF nr. 454172 Timișoara

LEGENDĂ

DELIMITĂRI ȘI SIMBOLURI

-  Limite imobile conform ridicării topografice
-  Limită de proprietate a terenului ce face obiectul P.U.Z.
-  Profil de drum existent/propus

DESTINAȚIE

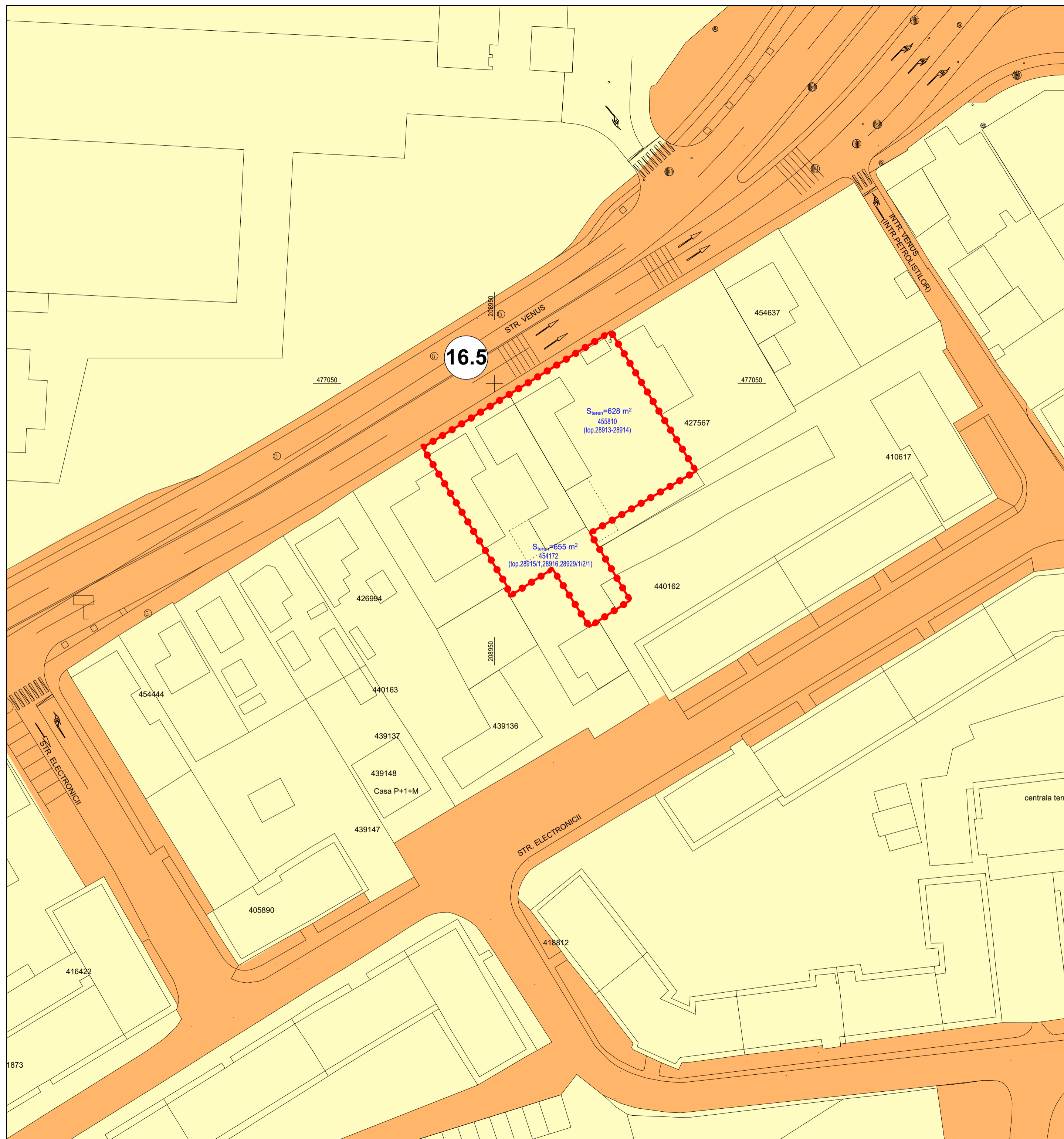
-  Terenuri din domeniul privat al persoanelor fizice sau juridice
-  Terenuri din domeniul public de interes local

Circulația terenurilor

	Existent		Propus	
	mp	%	mp	%
Terenuri proprietate privată ale persoanelor fizice sau juridice	1283 mp	100%	1283 mp	100%
Teren proprietate privată ce se intenționează a fi trecut în domeniul public	-	-	-	-
TOTAL	1283 mp	100%	1283 mp	100%

NOTĂ:

Regimul juridic al proprietăților învecinate terenurilor studiate este preluat din planșa U06-Proprietate asupra terenurilor (Noul Plan Urbanistic General Timișoara)



Specialist R.U.R.	arh. Răzvan Negrișanu			Referat / Expertiza Nr. / Data	Proiect nr.:
Verificator/expert	Nume	Semnătura	Ceriința		3/CSVI/2023
	S.C. RD SIGN ARCHITECTURE STUDIO S.R.L. Timișoara, Str. Vulturilor nr. 14 Reg. Com. J35/2845/2023 C.U.I. 48545320 Tel. 40072279773 E-mail: rdsignstudio@gmail.com			Beneficiar:	Zaro Mircea și Zaro Mihaela Adina, Rosu Gheorghe, CONSRED CONSTRUCT SRL
				Amplasament:	strada Venus nr. 9 și nr. 11, CF nr. 455810, CF nr. 454172 Timișoara
Șef proiect	arh. Răzvan Negrișanu	Semnătura	Scara:	Denumire:	Faza:
Proiectat	arh. Răzvan Negrișanu		Data:	P.U.Z. Locuințe colective și servicii	P.U.Z.
Desenat	arh. Laura Stanciu		Septembrie 2023	Titlu planșă:	Planșa nr.:
	arh. Laura Stanciu			Proprietatea asupra terenurilor	U07
					420x580